



RADA GMINY WIERZBICA
WÓJT GMINY WIERZBICA

Załącznik do Uchwały nr

Rady Gminy Wierzbica z dnia 2009 roku

WIELOLETNI PLAN INWESTYCYJNY GMINY WIERZBICA NA LATA 2009-2016

powiat radomski

województwo mazowieckie

Wierzbica, maj 2009 rok

Radni Rady Gminy Wierzbica kadencja 2006-2010:

1. Dzik Aldona - Przewodnicząca Rady Gminy
2. Brusik Marian – Zastępca Przewodniczącego Rady Gminy
3. Adamiec Maciej
4. Czyżewski Maciej
5. Grabski Jan
6. Grzyb Bożena
7. Kawalec Elżbieta
8. Kosela Józef
9. Lipiec Józef
10. Majewski Marian
11. Matejski Marek
12. Minda Zdzisław
13. Smorągiewicz Andrzej
14. Zawisza Andrzej
15. Ziętek Dariusz

Wójt Gminy Wierzbica: Dariusz Myśliwiec

Sekretarz Gminy Wierzbica: Monika Banaczek

Skarbnik Gminy Wierzbica: Irena Stańkowska

SPIS TREŚCI

Wprowadzenie	4
Rozdział 1.	
Ogólna charakterystyka Gminy Wierzbica	8
Rozdział 2.	
Cele rozwoju i kierunki działań realizacyjnych Gminy Wierzbica.....	22
2.1. Priorytetowe kierunki rozwoju Gminy Wierzbica.....	22
2.2. Misja, wizja i cele rozwoju Gminy Wierzbica.. ..	24
Rozdział 3	
Zasady i tryb opracowania Wieloletniego Planu Inwestycyjnego Gminy Wierzbica	29
3.1. Zasady opracowania WPI	29
3.2. Tryb opracowania WPI	31
Rozdział 4	
Analiza historyczna i scenariusze finansowania wydatków inwestycyjnych budżet Gminy Wierzbica	33
Rozdział 5	
Zakres i cele programów i zadań inwestycyjnych realizowanych w ramach Wieloletniego Planu Inwestycyjnego	52
Rozdział 6	
Spójność Wieloletniego Planu Inwestycyjnego Gminy Wierzbica z dokumentami strategicznymi i programami Rządu RP i Województwa Mazowieckiego na lata 2007-2013..	
W załączeniu:	
Załącznik Nr 1 - Lista zadań inwestycyjnych przewidzianych do realizacji w Gminie Wierzbica w latach 2007-2015	

WPROWADZENIE

Wieloletni Plan Inwestycyjny (WPI) Gminy Wierzbica na lata 2009-2016 jest programem gospodarczym, którego celem jest między innymi uporządkowanie procesu inwestycyjnego dla ważnych inwestycji gminnych w określonej perspektywie czasowej. Jest on jednym z podstawowych dokumentów zarządzania strategicznego jednostka samorządu terytorialnego, nowoczesnym oraz skutecznym instrumentem wdrażania planów rozwojowych oraz wdrażania programów zapisanych w Strategii Rozwoju Gminy. Wieloletni Plan Inwestycyjny ściśle powiązany z prognozą budżetu gminy na lata 2008-2021. W ten sposób WPI w sposób kompleksowy łączy wizję i kierunki rozwoju Wierzbicy z wieloletnią polityką finansową oraz rozwojem przestrzennym i polityką inwestycyjną gminy. WPI identyfikuje i uszczegóławia inwestycje strategiczne zapisane w katalogu priorytetowych projektów inwestycyjnych Strategii Rozwoju Wierzbicy, których realizacja ma istotne znaczenie dla pełnego osiągnięcia założonych celów strategicznych. Wypełnia również treścią, skonkretyzowane co do przedmiotu i czasu, zapisy Studium Uwarunkowań i Kierunków Zagospodarowania Przestrzennego Gminy Wierzbica.

Władze samorządowe są odpowiedzialne za świadczenie szerokiego zakresu usług komunalnych oraz kształtowanie rozwoju gminy. Wieloletni Plan Inwestycyjny jest wyrazem dążenia do doskonalenia jakości planowania i skuteczności w osiąganiu założonych celów. Do podstawowych zadań władz Gminy Wierzbica należy tworzenie jak najlepszego środowiska życia mieszkańców zarówno w horyzoncie jednego roku kalendarzowego, jak i w dłuższej perspektywie. Przy takim podejściu, coroczne budżety gminy powinny być kolejnymi etapami w realizacji ustaleń długookresowych. Taki sposób postępowania jest zgodny z zasadą racjonalnego gospodarowania polegającą na „maksymalizacji efektów z wydatkowanych nakładów lub minimalizacji nakładów na uzyskanie założonych efektów”. Jest to także zgodne z zapisem art. 35 Ustawy o finansach publicznych, który stanowi, że „wydatki publiczne powinny być dokonywane w sposób celowy i oszczędny, z zachowaniem zasady uzyskiwania najlepszych efektów z danych nakładów, umożliwiający terminową realizację zadań publicznych oraz w wysokości i terminach wynikających z wcześniej zaciągniętych zobowiązań”. Ponadto, zgodnie z zapisami Konstytucji RP i innych ustaw oraz wymogami Unii Europejskiej, należy konsekwentnie wdrażać w życie zasadę zrównoważonego rozwoju, czyli „uznawać nadrzędność wymogów ekologicznych w stosunku do procesów rozwoju społeczno-gospodarczego i zagospodarowania przestrzeni gminy”. Innymi słowy, rozwój lokalny nie może dokonywać się „kosztem” środowiska przyrodniczego, a więc musi respektować oszczędną produkcję i konsumpcję oraz gospodarke terenami, a także uwzględniać przyszłościowe konsekwencje ekologiczne podejmowanych dzisiaj decyzji. Zachowanie istniejących zasobów ekologicznych oraz dobry stan czystości

środowiska przyrodniczego jest jednym z podstawowych warunków podnoszenia jakości życia mieszkańców. Istotną sprawą jest także włączanie, w prace planistyczne i realizacyjne dotyczące dalszego rozwoju gminy (w tym inwestycji gminnych), jak najszerszego grona mieszkańców i reprezentantów społeczności lokalnej (organizacje pozarządowe) oraz lokalnych przedsiębiorców. Takie postępowanie jest zgodne z zasadą partycypacji społecznej, czyli „uspołecznienia procesu zarządzania rozwojem gminy”.

Tworzenie jak najlepszego środowiska życia mieszkańców Wierzbicy związane jest w dużej mierze z inwestycjami gminy w sferze infrastruktury technicznej i społecznej, mieszkalnictwa, zagospodarowania przestrzennego oraz ochrony środowiska przyrodniczego, dziedzictwa kulturowego, sportu i rekreacji. Podstawowym czynnikiem ograniczającym możliwości zaspokajania potrzeb w tych sferach jest ograniczoność środków finansowych będących w dyspozycji władz gminy. Stąd też jednym z warunków powodzenia realizacji programów WPI jest zachowanie racjonalności gospodarki budżetowej i polityki finansowej, tak w zakresie gromadzenia dochodów, jaki i wydatkowania środków, w tym zwłaszcza w zakresie wydatków bieżących.

Wydatki inwestycyjne budżetu Gminy Wierzbica nie mogą być planowane w horyzoncie jednego roku budżetowego, czy nawet jednej kadencji władz samorządowych. Powinny być one programowane w dłuższej perspektywie czasowej, zwłaszcza, że wiele z nich cechuje się długoletnim cyklem i wysokimi kosztami realizacji. Tylko taki sposób podejścia prowadzi do racjonalnego wydatkowania środków finansowych z budżetu na inwestycje, co umożliwia przy danych nakładach finansowych uzyskanie maksymalnego efektu społeczno-gospodarczego i ekologicznego w postaci coraz lepszego środowiska życia ludności i funkcjonowania podmiotów gospodarczych oraz stanu środowiska przyrodniczego.

W tej sytuacji niezbędne jest sformułowanie skoordynowanej strategii inwestycyjnej, której wyrazem jest niniejszy dokument pt. Wieloletni Plan Inwestycyjny Gminy Wierzbica na lata 2009-2016, jako merytorycznej podstawy do racjonalnego podejmowania decyzji, związanych z inicjowaniem i wdrażaniem w życie inwestycji komunalnych w cyklu wieloletnim. WPI ma charakter długookresowego programu określającego kierunki, dziedziny i priorytety inwestowania w gminie Wierzbica. Ma on służyć:

- realizacji ustaleń strategii rozwoju i innych programów i planów rozwoju w części dotyczącej inwestycji gminnych,
- uporządkowania i zaplanowania procesów inwestycyjnych w cyklach wieloletnich,
- optymalizacji efektów wydatkowania funduszy publicznych na inwestycje,
- uspołecznienia procesu decyzyjnego dotyczącego kierunków, skali i tempa procesów inwestowania w gminie,
- ułatwienia pozyskiwania zewnętrznych środków finansowych, w tym z funduszy Unii Europejskiej na współfinansowanie inwestycji gminnych.

WIELOLETNI PLAN INWESTYCYJNY GMINY WIERZBICA – LATA 2009-2016

Wieloletni Plan Inwestycyjny Gminy Wierzbica na lata 2009-2016 jest wysokiej rangi deklaracją intencji władz lokalnych (ujęta w formie uchwały Rady Gminy Wierzbica) dotyczącą kierunków i sposobów wydatkowania części środków budżetowych - wydatków inwestycyjnych. Stanowi zbiór wyselekcjonowanych przez Władze Gminy, ocenionych i zaakceptowanych do realizacji zadań inwestycyjnych w perspektywie 2015 roku. Jest ważnym źródłem informacji dla mieszkańców i podmiotów gospodarczych o planowanym zakresie, kosztach i terminach inwestycji. Z punktu widzenia organizacji pracy, WPI jest ważnym mechanizmem koordynacji działań poszczególnych referatów Urzędu Gminy i gminnych jednostek organizacyjnych, związane z przygotowaniem oraz przebiegiem procesu inwestycyjnego. Stanowi także argument w procesie ubiegania się o kredyty komercyjne w bankach, emisji obligacji komunalnych, a także podstawę do ubiegania się o środki pomocowe Unii Europejskiej na współfinansowanie projektów inwestycyjnych. Jest też dokumentem dającym możliwość negocjacji z prywatnymi inwestorami w sprawie zaangażowania ich kapitału w realizację konkretnych inwestycji komunalnych (są to tzw. przedsięwzięcia publiczno-prywatne - PPP).

Biorąc powyższe pod uwagę, niniejszy dokument pt. „Wieloletni Plan Inwestycyjny Gminy Wierzbica na lata 2007-2015” został przygotowany w oparciu o zasady: racjonalnego gospodarowania, zrównoważonego rozwoju i partycypacji społecznej. Stanowić on będzie merytoryczną podstawę do ubiegania się o dofinansowanie zapisanych w nim zadań inwestycyjnych ze środków pomocowych Unii Europejskiej. Dokument jest komplementarny i zgodny z dokumentami (przyjętymi stosownymi uchwałami Rady Gminy Wierzbica) określającymi politykę rozwoju społeczno-gospodarczego i zagospodarowania przestrzennego oraz ochrony środowiska przyrodniczego gminy. Jako taki powinien być rozpatrywany w odniesieniu do ustaleń przyjętych w:

- Strategii Rozwoju Gminy Wierzbica ,
- Studium Uwarunkowań i Kierunków Zagospodarowania Przestrzennego Gminy Wierzbica,
- Programami branżowymi przyjętymi przez władze Gminy Wierzbica.

Ponadto, zapisy niniejszego dokumentu są zgodne z celami i priorytetami zawartymi w dokumentach wyższych szczebli, tj. z:

- Strategią Rozwoju Kraju na lata 2007-2015,
- Narodową Strategią Spójności (Narodowymi Strategicznymi Ramami Odniesienia (dokument określa cele, priorytety i obszary wykorzystania oraz system wdrażania funduszy unijnych - EFRR, EFS i Funduszu Spójności w ramach budżetu Wspólnoty Europejskiej na lata 2007-2013),
- Strategią Rozwoju Województwa Mazowieckiego do 2020 roku,
- Regionalnym Programem Operacyjnym Województwa Mazowieckiego,
- Planem zagospodarowania przestrzennego Województwa Mazowieckiego,

– Strategią rozwoju Powiatu Radomskiego.

Projekt niniejszego dokumentu pt. „Wieloletni Plan Inwestycyjny Gminy Wierzbica na lata 2009-2016” był przedmiotem szerokich konsultacji społecznych. Takie postępowanie było więc zgodne z zasadą partycypacji społecznej.

WPI jako ważny instrument zarządzania finansowego ułatwia podejmowanie optymalnych decyzji oraz sprawniejsze zarządzanie projektami inwestycyjnymi, szczególnie w kontekście spełnienia określonych wymogów Unii Europejskiej jako ważnego źródła współfinansowania. WPI to również wynik kompromisu prowadzącego do zapewnienia możliwie najwłaściwszych relacji pomiędzy oczekiwaniami, potrzebami mieszkańców, a możliwościami finansowymi Gminy.

ROZDZIAŁ 1. OGÓLNA CHARAKTERYSTYKA GMINY WIERZBICA

POŁOŻENIE, POWIERZCHNIA I LUDNOŚĆ

Gmina Wierzbica jest położona w południowej części województwa mazowieckiego, zajmując południowo-zachodnie tereny powiatu radomskiego. Graniczy ona z następującymi gminami: od wschodu z gminami Iłża i Skaryszew, od zachodu z gminami Orońsko i Jastrząb, od południa z gminami Mirów Stary oraz Mirzec (powiat starachowicki) od północy z gminą Kowala.

Powierzchnia gminy wynosi 9.397 ha (ok. 94 km²), a liczba mieszkańców 10.091 osób. W skład gminy wchodzi 16 sołectw: Błędów, Dąbrówka Warszawska, Łączany, Podgórkki, Polany, Polany Kolonia, Pomorzany, Pomorzany Kolonia, Ruda Wielka, Rzeczków, Stanisławów, Suliszka, Wierzbica, Wierzbica Kolonia, Zalesice, Zalesice Kolonia. Centrum administracyjno - handlowo-usługowym jest miejscowość Wierzbica.

ŚRODOWISKO PRZYRODNICZE

Położenie geograficzne i ukształtowanie terenu

Większość obszaru gminy Wierzbica znajduje się w granicach mezoregionu Przedgórze Iłżeckie należącego do makroregionu Wyżyna Kielecka. Północno-wschodnia część gminy leży natomiast w granicach mezoregionu Równina Radomska należącego do makroregionu Wzniesienia Południowo-Mazowieckie.

Równina Radomska to obszar rolniczy z małym udziałem lasów i poprzecinany płytkimi dolinami rzecznyymi. Położenie gminy Wierzbica na styku tych dwóch mezoregionów decyduje o składzie gatunkowym i przejściowości zbiorowisk roślinnych, gdyż jest to teren graniczny występowania kilku gatunków roślin charakterystycznych dla obszaru południowej lub północnej Polski.

Warunki klimatyczne

Teren gminy Wierzbica, położony jest w radomskiej strefie klimatycznej. Klimat gminy charakteryzuje się następującymi cechami:

- średnią roczną temperaturą powietrza - 7,5⁰C,
- średnia temperatura w półroczu letnim 14,5⁰C,
- ilością dni mroźnych w roku < 50,
- ilością dni z przymrozkami w roku 110 – 130,
- czasem trwania pokrywy śnieżnej 60 dni,
- długością okresu wegetacyjnego 210-222 dni,

Średnie roczne opady atmosferyczne wynoszą 550-650 mm, najobfitsze przypadają na lipiec, a najniższe notowane są w miesiącach zimowych. Średnia roczna suma parowania

terenowego wynosi w gminie 500-520 mm, zaś parowania z powierzchni wody – 560-580 mm.

Na obszarze gminy przeważają wiatry z kierunku zachodniego i północno-zachodniego, rzadziej wieją wiatry ze wschodu i południa, a ich dominujące prędkości mieszczą się w przedziale 0-2 m/s i 2-5 m/s.

Nieliczne obszary leśne, charakteryzujące się swoistym klimatem lokalnym, zaliczane są w większości do lasów wodochronnych, a ich główna rola polega na dużej zdolności retencyjnej.

Zasoby wodne

Występowanie wód podziemnych ma bezpośredni związek z budową geologiczną obszaru gminy. Poziom wodonośny górnourajski związany jest z wapieniami i marglami. Zwierciadło wody – pod ciśnieniem hydrostatycznym - występuje najczęściej na głębokości 30-50 metrów. Potencjalna wydajność studni wierconych jest zróżnicowana i wynosi 30-70 m³/h oraz 70-120 m³/h, a lokalnie nawet powyżej 120 m³/h. Jakość wody podziemnej w większości studni wierconych wykazuje podwyższoną zawartość żelaza i manganu wymagającą prostego uzdatniania. Poziom wodonośny górnokredowy także związany jest z wapieniami i marglami, a zwierciadło wody – pod ciśnieniem hydrostatycznym - występuje najczęściej na głębokości 15-50 metrów. Potencjalna wydajność studni wierconych jest zróżnicowana w waha się w przedziale 30-70 m³/h, choć lokalnie wynosi również ponad 120 m³/h. Jakość tej wody podziemnej też wykazuje podwyższoną zawartość żelaza oraz manganu i wymaga prostego uzdatniania. Czwartorzędowe piętro wodonośne związane jest z osadami piaszczystymi i stanowi lokalne źródło zaopatrzenia jedynie w indywidualnych gospodarstwach. Ten nieciągły oraz nieizolowany od powierzchni terenu poziom narażony jest szczególnie na zanieczyszczenia.

Przez teren gminy nie przepływają żadne większe rzeki. System wodny gminy Wierzbica zlokalizowany jest w dorzeczu rzeki Wisły w zlewni II rzędu cieków Radomki i Iłzanki. Południowa część gminy położona jest w obrębie węzła hydrograficznego Gór Świętokrzyskich. Cechą charakterystyczną systemu rzeczno-gminnego Wierzbica jest promienisty odśrodkowy układ. W obrębie dolin założono stawy rybne.

Gospodarowanie energią i ochrona powietrza atmosferycznego

Na terenie gminy Wierzbica większość zakładów emituje do atmosfery zanieczyszczenia powstające podczas spalania paliw zarówno dla celów energetycznych, jak też technologicznych. W gminie funkcjonuje obecnie 10 kotłowni przy obiektach użyteczności publicznej, z których 5 zmodernizowano, przystosowując je do paliwa olejowego zamiast węglowego. W gospodarstwach domowych dominują piece opalane węglem i miałem, co szczególnie w okresie zimowym skutkuje wzrostem emisji pyłowo-gazowej na terenach zabudowy zagrodowej.

Na zanieczyszczenie powietrza istotny wpływ ma również komunikacja drogowa. Okresowo można się liczyć z podwyższonymi, chociaż nieprzekraczającymi norm, stężeniami węglowodorów, tlenu węgla, tlenków azotu, ozonu, aldehydów, pyłów i metali, zwłaszcza ołowiu, przy ulicach i trasach o zwiększonym natężeniu ruchu. Nie bez znaczenia jest również zapylenie powstające na skutek ścierania się opon i nawierzchni dróg, co wpływa niekorzystnie na uprawy polowe.

Gleby

Teren gminy Wierzbica pokrywają osady plejstoceny zlodowacenia środkowopolskiego. Do typu bielcowego należy około 90% gleb wykształconych na glinach, osadach pyłowych i piaskach i tu występuje zakończenie tzw. iłżeckiego klina lessowego. Dominują tu klasy bonitacyjne gleb IIIa i IIIb, które stanowią 12% całego arealu. IV klasę bonitacyjną posiada 38% gleb, zaś pozostałe 50% należy do V i VI klasy. Większe kompleksy gleb o dobrej przydatności do produkcji rolniczej występują w centralnej części gminy, w rejonach sołectw: Wierzbica, Rzeczków i Łączany. Gleby organiczne szczególnie chronione występują w dolinie rzeki Modrzejowicy i jej dopływów we wschodniej części gminy.

Surowce mineralne

Na terenie gminy Wierzbica występuje zróżnicowana grupa surowców mineralnych:

- skalne: wapienie jurajskie, margle, iły, gliny zwałowe;
- energetyczne: torfy (niskie, turycowe, olchowe, trzcinowe i mszyście z dużą ilością nierozłożonej roślinności, występują w dolinie Modrzejowicy);
- metaliczne: piaski, iły żelaziste, rudy żelaza (pas między Wierzbicą a Przytykiem oraz między Rudą Wielką a Błędowem);
- chemiczne: fosforyty: Dąbrówka Warszawska, Łączany, Zalesice (między Chwałowicami a Zalesicami)

Na terenie gminy rozpoznano i udokumentowano dla potrzeb przemysłu cementowego dwa złoża wapieni i margli: „Wierzbica-Pole A” (zasoby w kat. C₁+B 281345 tys. ton). Na jej obszarze rozpoznano wstępnie złoża kruszywa naturalnego „Zalesicie”, „Komorniki”, i „Osiny-Polany”, a także złożo „Rzeczowska Góra” o zasobach rozpoznanych szczegółowo (w kat. A+B+C₁) w ilości 770 tys. ton. Wymienione zasoby, poza „Zalesicami”, należą do tzw. złóż konfliktowych (klasa B), kwalifikujących się do eksploatacji ograniczonej ze względu na ochronę wód podziemnych, lasów, gleb i krajobrazu.

Kompleksy leśne i zbiorowiska roślinne

Lasy na terenie gminy zostały prawie zupełnie wytrzebione, dlatego charakteryzuje się ona najniższym wskaźnikiem lesistości w całym województwie – 2,3% (przy średniej krajowej - 29,7%). Całkowita powierzchnia lasów, znajdujących się w zarządzie Nadleśnictwa Marcule, wynosi obecnie 212,9 ha, z których 205 ha należy do właścicieli

indywidualnych (w tym 5 ha do - wspólnot mieszkańców wsi). W drzewostanach dominującą rolę odgrywa sosna, ale występuje także olcha, dąb, brzoza i jodła, zaś w podszyciu – grab i leszczyna. Na obszarach związanych z doliną Szabasówki występują zbiorowiska łąkowe i torfowiskowe. W ostatnich latach daje się zaobserwować utratę naturalnego charakteru drzewostanu na rzecz szybciej rosnących monokultur sosnowych.

Zagrożenia środowiska przyrodniczego

Wśród licznych zagrożeń środowiska przyrodniczego gminy na pierwszym miejscu należy wymienić odpady wytwarzane przez społeczeństwo oraz w wyniku działalności gospodarczej. Nieczynne już składowisko odpadów komunalnych w Kolonii Rzeczków od kilku lat czeka na rekultywację. W tym też rejonie znajdują się dwa składowiska odpadów przemysłowych po byłym zakładzie ZWAC w Wierzbicy. W tej samej miejscowości znajduje się również zrehabilitowane zakładowe składowisko Cementowni „Wierzbica”.

Dwa składowiska w gminie zlokalizowane zostały w wyrobiskach poeksploatacyjnych bez wcześniejszego zabezpieczenia dna. Także w dwóch składowiskach napowierzchniowych takiego zabezpieczenia nie wykonano. Dodatkową uciążliwością dla środowiska są istniejące „dzikie wysypiska”. Wszystkie wspomniane składowiska funkcjonują w granicach Głównych Zbiorników Wód Podziemnych, obejmujących cały obszar gminy. Koniecznym jest stworzenie systemu kompleksowego gospodarowania odpadami jako najpilniejszego zadania w zakresie ochrony środowiska naturalnego.

Z dostępnych danych wynika, że w 2003 r. na terenie gminy wytworzono 2.127,4 Mg odpadów komunalnych, z których zebranych zostało tylko 640 Mg, co sugeruje, że pozostała część trafiła w sposób niekontrolowany do środowiska – na „dzikie” wysypiska śmieci, przyzagrodowe kompostowniki lub została spalona. Zorganizowaną, ale nieselektywną, zbiórką odpadów komunalnych – w systemie kontenerowym i indywidualnym - objęta jest w całości Wierzbica oraz zakłady i instytucje oraz pojedyncze gospodarstwa w pozostałych miejscowościach.

Odpady przemysłowe, z uwagi na rolniczy charakter gminy, występują w niewielkiej ilości i są zagospodarowywane przez indywidualnych odbiorców. Natomiast odpady niebezpieczne – głównie zużyte baterie, akumulatory ołowiowe, lampy fluorescencyjne, przepracowane oleje, przeterminowane leki i opakowania po chemikaliach – na ogół wyrzucane są przez mieszkańców do pojemników na odpady komunalne, skąd trafiają na składowiska śmieci.

Istniejące na terenie gminy cztery składowiska odpadów komunalnych i przemysłowych oraz „dzikie” wysypiska śmieci stwarzają zagrożenie nie tylko dla wód podziemnych, ale również powierzchniowych. Na jakość tych ostatnich istotny wpływ mają także zanieczyszczenia pochodzące z gnojowników w indywidualnych gospodarstwach rolnych.

Podstawowym źródłem zanieczyszczeń tych wód są jednak surowe lub niedostatecznie oczyszczone ścieki komunalne z jednostek osadniczych, gromadzone najczęściej w zbiornikach bezodpływowych lub dołach chłonnych i wywożone na pola, do lasów, cieków wodnych oraz rowów melioracyjnych i przydrożnych. Jedyna w gminie oczyszczalnia ścieków obsługuje tylko sołectwo Wierzbica, sieć kanalizacyjna odprowadzająca nieczystości płynne z poszczególnych posesji jest zbyt krótka i brakuje oczyszczalni ścieków i kanalizacji w wielu zwartych terenach wiejskich.

Poważnym źródłem zanieczyszczenia środowiska i zagrożenia dla zdrowia ludzi jest także transport drogowy i kolejowy oraz przebiegające przez obszar gminy linie energetyczne. W zachodniej części gminy potencjalnym źródłem hałasu komunikacyjnego jest również przebiegająca tędy linia kolejowa Warszawa-Radom-Kielce-Kraków.

ZAGOSPODAROWANIE PRZESTRZENNE

Uwarunkowania ochrony środowiska naturalnego

W programie CORINE biotopes do obszarowych ostoi przyrody o znaczeniu europejskim zaliczono Pakosław (o pow. całkowitej ok. 450 ha), którego fragment leży na terenie gminy Wierzbica. Jest to rejon projektowanego rezerwatu torfowiskowego. Występuje tu wiele rzadkich gatunków roślin m.in. jęczyczka syberyjska, storczyk lipiennik „Loesela”, skalnica torfowiskowa i brzoza niska. Głównym walorem tej ostoi są lasy oraz roślinność bagienna, torfowa, a także dobrze wykształcone i zachowane zbiorowiska łąkowe i torfowiskowe oraz lasy łęgowe, które stanowią miejsca łęgowe wielu gatunków ptaków wodno-błotnych i ważny punkt ich szlaków wędrówkowych.

W gminie Wierzbica występuje tylko jeden Obszar Chronionego Krajobrazu- Iłża-Makowiec, którego całkowita powierzchnia wynosi 16650 ha, a na terenie gminy zajmuje powierzchnię 2326 ha. Swoim zasięgiem obejmuje dolinę rzeki Iłżanki w górnym biegu, przecinającą Wzgórze Iłżeckie, największe i cenne ze względu na florę torfowisko Pakosław oraz kompleksy leśne Sereczice, Polany, Modrzejowice, Skaryszew i Makowiec. Obszar ten jest bardzo malowniczy dzięki zróżnicowanemu ukształtowaniu terenu, występujących tu rzek i kompleksów leśnych.

Dziedzictwo kulturowe

Gmina Wierzbica jest terenem o bogatych tradycjach historycznych, ale niezbyt atrakcyjnym turystycznie, o czym przesądza niska ilość naturalnych walorów przyrodniczych, zachowanych obiektów zabytkowych i brak jakichkolwiek szlaków turystycznych. Na terenie gminy zlokalizowanych jest kilka zespołów i obiektów wpisanych do rejestru Wojewódzkiego Konserwatora Zabytków : obora drewniana z 1920r. w Łączanach, cmentarz wojenny z 1915r. w Rudzie Wielkiej, Kościół murowany, barokowy, pierwotnie drewniany z

1709r. wybudowany przez cystersów wąchockich w Wierzbicy, dzwonnica drewniana z ok. 1700r. w Wierzbicy, cmentarz parafialny rzymsko-katolicki z I poł. XIX w. w Wierzbicy, cmentarz epidemiczny z 1931r. w Wierzbicy. Poza tym występują stanowiska archeologiczne np. ślad osadnictwa (neolit) w Pomorzanach, kopalnia krzemienia (neolit) w Wierzbicy, osada (późne średniowiecze) w Polanach, pracownia (paleolit) w Polanach, ślad osadnictwa (brąz, kultura łużycka) w Pomorzanach i osada produkcyjna (okres rzymski) w Wierzbicy Ługi.

W Rudzie Wielkiej, przy drodze do Orońska, na niewielkim wzgórku leśnym położony jest cmentarz żołnierzy poległych w I wojnie światowej. Cmentarz jest zabytkiem klasy „0” i powstał prawdopodobnie w 1915 r. jako nekropolia wojenna państw centralnych.

W Zalesicach natomiast zobaczyć można głaz, będący pomnikiem ku czci poległych w powstaniu listopadowym. Inną godną odwiedzenia nekropolią są pozostałości po cmentarzu żydowskim z połowy XIX wieku. Z pierwszej połowy XIX wieku pochodzi też cmentarz parafialny położony 400 metrów od kościoła, z kilkoma zabytkowymi nagrobkami.

KOMUNIKACJA I INFRASTRUKTURA TECHNICZNA

Infrastruktura drogowa

Przez obszar gminy Wierzbica przebiegają dwie drogi wojewódzkie oraz szereg dróg powiatowych i gminnych. Przez gminę nie przebiegają żadne drogi międzynarodowe i krajowe. Układ drogowy, o który opiera się gmina, gwarantuje bardzo dobre relacje z otoczeniem zewnętrznym i wewnętrznym.

Do dróg wojewódzkich, jakie przecinają gminę Wierzbica należą: nr 744 o relacji Radom – Starachowice, nr 734 o relacji Szydłowiec – Wierzbica. Ich łączna długość na obszarze gminy wynosi 37 km.

Drogi powiatowe przebiegające przez gminę mają długość 42 km. Na tych drogach znajdują się dwa mosty, które wymagają również remontu i przebudowy oraz 9 sztuk przepustów przeznaczonych do konserwacji i oczyszczenia.

Ogółem drogi gminne mają długość 162 km. Drogi o nawierzchni asfaltowej mają długość 38,9 km, z tłucznią – 2,5 km. Długość dróg dojazdowych gruntowych wzmocnionych żwirem lub żużlem wynosi 48,8 km. Drogi z gruntu rodzimego posiadają długość 72 km. Wskaźnik dróg na 100 km² o nawierzchni twardej wynosi 62,9. Na terenie gminy znajdują się dwa mosty, które wymagają remontu i przebudowy m.in. w celu zwiększenia tonażu. W gminie na drogach utwardzonych znajdują się również 14 przepustów wymagających konserwacji i oczyszczenia.

Sieć dróg gminnych i powiatowych zaspokajają potrzeby mieszkańców gminy. Jedynym mankamentem jest stan ich nawierzchni oraz brak lub zły stan chodników przy drogach przebiegających przez tereny zabudowane.

W najbliższym czasie należy wybudować chodniki w Wierzbicy przy ul. Jodłowej i Kochanowskiego, w Łączanach, Polanach i Rudzie Wielkiej oraz wyremontować chodniki w Wierzbicy – Osiedlu oraz Dąbrówce Warszawskiej.

Stan dróg wojewódzkich na obszarze gminy jest zadowalający, natomiast drogi powiatowe w dużym stopniu są ulepszone, ale ich wartość techniczną i eksploatacyjną należy uznać za nie spełniającą aktualnych wymogów transportu i komunikacji. W związku z tym można stwierdzić, że ich stan techniczny ulega znacznemu i stopniowemu pogorszeniu.

Rolę komunikacji zbiorowej na obszarze gminy spełnia Państwowa Komunikacja Samochodowa obsługująca ważniejsze ciągi drogowe. Przystanki PKS w większości są nie urządzone.

Uzupełnieniem układu komunikacyjnego jest sieć kolejowa normalnotorowa zelektryfikowana o relacji Kraków – Kielce – Radom – Warszawa. W gminie Wierzbica przystanek kolejowy występuje w miejscowości Wola Lipieniecka, a najbliższa stacja kolejowa w miejscowości Jastrząb i w gminie Radom. Kolej jednak nie odgrywa istotnej roli w przewozie pasażerów z terenu gminy. Znajduje się tu również bocznicą kolejowa ze stacją towarową, która prowadzi do dawnej cementowni.

Sieć energetyczna

Przez obszar gminy Wierzbica przebiega sieć niskiego napięcia o długości 110,1 km, z czego napowietrzna stanowi 93,3 km, a sieć kablowa – 16,8 km. Oprócz sieci niskiego napięcia przez gminę przebiega sieć napowietrzna średniego napięcia o długości 68,9 km oraz sieć kablowa o długości 2,1 km. Na terenie gminy znajduje się 66 stacji transformatorowych. Oświetlenie uliczne posiada 21 km dróg, które zasilane jest z dwóch rodzajów sieci: napowietrznej i kablowej.

Sieć gazowa

Gmina nie posiada sieci gazowej. System dystrybucyjny gazu bezprzewodowego jest dobrze zorganizowany. Nie przewiduje się w najbliższych latach budowy sieci gazowej, a obecny system ciepłowniczy jest optymalny.

Sieć ciepłownicza

Zaopatrzenie w ciepło w miejscowości Wierzbica odbywa się za pomocą trzech kotłowni olejowych o łącznej mocy 3,5 MW oraz jednej kotłowni na paliwo ekologiczne (odpady z drewna, słoma) o mocy 1,2 MW. Z sieci ciepłowniczej korzysta łącznie 2 100 mieszkańców. Około 300 mieszkańców oczekuje na podłączenie do sieci i wykonanie dodatkowego źródła ciepła o mocy 0,6 MW. Długość sieci ciepłowniczej wynosi 2 200 m. Większość gospodarstw domowych na terenie gminy posiada indywidualne źródła ciepła –

piece i kotłownie domowe (głównie węglowe). W budynkach użyteczności publicznej (przedszkola, szkoły, ośrodki zdrowia) funkcjonują lokalne kotłownie.

Gospodarka wodno-ściekowa

Mieszkańcy gminy zaopatrują się w wodę z poziomu górnopaleozajskiego, z wodociągu gminnego zasilanego ze stacji wodociągowych znajdujących się w: Wierzbicy Osiedlu, Polanach, Zalesiach, Rudzie Wielkiej. Długość głównej sieci wodociągowej wynosi 75,6 km (sieć rozdzielcza na 100 km² – 80,3 km), przyłączy – 26,4 km. Sieć ta obejmuje wszystkie miejscowości gminy. Liczba przyłączy prowadzących do budynków mieszkalnych i zamieszkania zbiorowego obecnie wynosi 1913 sztuk. Ilość osób korzystających z sieci wodociągowej wynosi około 8628 osób.

Z sieci kanalizacyjnej na terenie gminy korzysta około 3460 mieszkańców co stanowi 34,3% ogółu ludności. Jest to niewiele mniej niż w całym subregionie radomskim, dla którego średnia dla gmin wynosi 45,6%. Długość czynnej sieci kanalizacyjnej na obszarze gminy wynosi 20,3 km, a przyłączy – 4,4 km. Liczba przyłączy prowadzących do budynków mieszkalnych i zbiorowego zamieszkania wynosi 310 sztuk. Sieć rozdzielcza sieci kanalizacyjnej na 100 km² wynosi 19,3 km.

Na obszarze gminy znajduje się jedna mechaniczno – biologiczna oczyszczalnia ścieków o przepustowości 1414 m³/d. Do niej dowożone są również ścieki ze zbiorników bezodpływowych z obszaru gminy. Ogólnie obsługuje 4083 osoby. Rocznie jest odprowadzanych około 174 dm³ ścieków. W Wierzbicy znajduje się przepompownia, z której za pomocą kolektora przepompowywane są ścieki do oczyszczalni. Na terenach wiejskich brak jest jakichkolwiek przydomowych oczyszczalni ścieków. Dlatego nieoczyszczone ścieki surowe, które nie trafiają do oczyszczalni, są odprowadzane bezpośrednio do gleby i wód powierzchniowych.

Gospodarka odpadami

Na obszarze gminy Wierzbica zlokalizowane jest jedno nieczynne składowisko odpadów komunalnych w Kolonii Rzeczków. W tym rejonie znajdują się również dwa składowiska odpadów przemysłowych po dawnym zakładzie ZWAC w Wierzbicy: składowisko szlamów azbestowych „Konia Góra” oraz zrehabilitowane składowisko stałych odpadów azbestowo-cementowych poprodukcyjnych. W tej samej miejscowości znajduje się również zamknięte i zrehabilitowane zakładowe składowisko Cementowni „Wierzbica”. Dwa składowiska na terenie gminy Wierzbica zlokalizowane zostały w wyrobiskach poeksploatacyjnych bez wcześniejszego zabezpieczenia dna. Dwa składowiska powierzchniowe również nie posiadają zabezpieczonego dna. Wszystkie składowiska znajdują się w granicach GZWP.

Przeciętna ilość produkowanych odpadów komunalnych przez mieszkańców gminy wynosi około 2.127,4 Mg rocznie. Głównym problemem w zakresie gospodarowania

odpadami komunalnymi na terenie gminy jest nielegalne składowanie odpadów i powstawanie „dzikich wysypisk”. W gminie zanotowanych jest aż pięć „dzikich wysypisk”.

Zbiórka odpadów mieszanych jest podstawowym systemem zbierania odpadów komunalnych na terenie gminy. Do gromadzenia odpadów stosowane są kontenery typu 1,1 m³ w ilości 95 szt. W gminie nie prowadzi się selektywnej zbiórki odpadów komunalnych.

GOSPODARKA

Podmioty gospodarcze

W gminie Wierzbica dominuje sektor gospodarki prywatnej, który stanowi 80% działalności gospodarczej pozarolniczej. Na obszarze gminy funkcjonuje 614 podmiotów gospodarczych, z czego 570 to podmioty z sektora prywatnego (w tym 502 prowadzonych podmiotów gospodarczych jest przez osoby fizyczne), a 44 to podmioty z sektora publicznego.

Dominującą działalnością na terenie gminy jest handel, który stanowi około 33,5% ogółu podmiotów. Na drugim miejscu klasyfikuje się budownictwo, które stanowi 18%. Na dalszym planie znajdują się transport, działalność produkcyjna, obsługa nieruchomości oraz działalność usługowa. Bardzo dobrze rozwinięta jest sieć sklepów branży spożywczej i budowlanej oraz usług.

Największymi i najlepiej prosperującymi podmiotami gospodarczymi w gminie są: Gminna Spółdzielnia „SCH” w Wierzbicy, Zakład Przetwórstwa Pierza „Radpuch”, Lafarge Cement Polska S.A., „Smurfit Paper Sack Polska sp. z o.o. w Rzeczkowie, "TOMAR" - s.c. Jarząbek Tomasz i Stanisław w Rzeczkowie, REM - WIERZBICA, Rzeczków Kolonia, Zakład Produkcji Styropianu „IZOLACJA” w Wierzbicy, REMUR-TRANS sp. z o.o. w Wierzbicy, Spółka „RAFIZ”- Strygner Jerzy i Dyczkowsky, "HENMAR" - s.c. Krystyna i Henryk Piechurscy, Garbarnia "ZADORA" Dorota i Robert Załęccy. Instytucje otoczenia biznesu to: Bank Spółdzielczy w Szydłowcu – Oddział w Wierzbicy, Urząd Pocztowy.

Gmina Wierzbica posiada doskonałe tereny z przeznaczeniem na inwestycje. Jednym z nich jest teren po dawnej Cementowni „Przyjaźń” w Wierzbicy, który już jest uzbrojony w niezbędną infrastrukturę techniczną.

Rolnictwo

Rolnictwo w gminie pozostaje nadal główną gałęzią gospodarki tego regionu. Użytki rolne zajmują 87,7%. Stwarza to dogodne warunki dla przemysłu rolno – spożywczego i przetwórczego, a także rozwoju agroturystyki, wytwarzania i promocji zdrowej żywności.

Gmina Wierzbica posiada średnie warunki klimatyczne dla produkcji rolnej. Przeważają tu gleby klas IV, V i VI (udział gleb III klasy-12%), a użytki zielone, tj. łąki i pastwiska klasyfikowane są od II do VI klasy bonitacyjnej.

Struktura użytkowania gruntów ornych to jeden z podstawowych czynników warunkujących rozwój rolnictwa. Dominującą pozycję w użytkowaniu gruntów zajmują użytki rolne – 87,4% ogólnej powierzchni gminy. W pozostałej części owych użytków znajdują się łąki i pastwiska – 13,4% oraz sady, które zajmują tylko 1,1% powierzchni gminy.

W strukturze agrarnej dominuje sektor prywatny. Gospodarstwa indywidualne charakteryzują się bardzo dużym rozdrobnieniem - średnia powierzchnia gospodarstwa w gminie wynosi do 5 ha. Duże rozdrobnienie gospodarstw nie sprzyja wprowadzaniu mechanizacji i specjalizacji produkcji rolnej.

Na terenie powiatu radomskiego funkcjonuje Powiatowe Centrum Doradztwa Rolniczego, Mazowiecka Izba Rolnicza oraz oddział regionalny Agencji Restrukturyzacji i Modernizacji Rolnictwa, instytucje które wspierają działania służące rozwojowi rolnictwa i obszarów wiejskich.

Bezrobocie

Liczba bezrobotnych na terenie gminy na koniec października 2007r. wynosiła 1234 osób, w tym 660 kobiet. Stopa bezrobocia w gminie na chwilę obecną wynosi 19,4%, a w całym powiecie radomskim – 28%. W październiku 2007r. urząd pracy dysponował 3 ofertami pracy dla całej gminy, na które przypadało około 308,5 osób.

W ogólnej strukturze bezrobotnych największą liczbę stanowią osoby pozostające długotrwale bez zatrudnienia – 73,2% (903 osoby) oraz nie posiadający żadnych kwalifikacji zawodowych – 37,9% (468 osoby).

Struktura wiekowa bezrobotnych w gminie Wierzbica na koniec października 2007r. charakteryzuje się dominującym udziałem ludzi młodych. Osoby w wieku do 25 lat stanowią 18,6% (229 osób), do 27 roku życia, które ukończyły szkołę wyższą – 1,1% (14 osób), natomiast powyżej 50 roku życia – 17,6% (217 osób).

SFERA SPOŁECZNA

Sytuacja demograficzna

Liczba ludności gminy Wierzbica na koniec 2006r. wynosiła 10 091 osób, z czego kobiety stanowiły 49% ogółu mieszkańców. Od 2002r. zauważalna jest stopniowa tendencja spadkowa ogólnej liczby mieszkańców w gminie. Na strukturę demograficzną gminy znacząco wpływają ruch ludności i przyrost naturalny. Gmina Wierzbica charakteryzuje się ujemnym saldem migracji w ruchu wewnętrznym. Natomiast wskaźnik urodzeń żywych na 1000 mieszkańców wynosił 11,5 a zgonów – 9,8. Przyrost naturalny był dodatni i wynosił 1,7‰ na 1000 osób.

Wskaźnik gęstości zaludnienia na obszarze gminy wynosi około 107 os./km². Dla porównania wskaźnik ten dla subregionu radomskiego wynosi około 104 os./km², a dla województwa mazowieckiego – około 145 os./km². Struktura płci na terenie

omawianej gminy jest względnie symetryczna i charakteryzuje się niewielką nadwyżką liczby mężczyzn. Wskaźnik feminizacji oscyluje się aktualnie wokół wartości 96/100.

W strukturze wiekowej ludności gminy obserwuje się duży udział ludności w wieku produkcyjnym – 62,8% i zdecydowanie mniejszą grupę ludności w wieku poprodukcyjnym – 14,1%. Wysokość procentowa ludności w wieku produkcyjnym jest korzystna głównie ze względów ekonomicznych. Pozytywnym zjawiskiem jest wyższa wartość procentowa liczby ludności w wieku przedprodukcyjnym w stosunku do liczby ludności w wieku poprodukcyjnym.

Warunki mieszkaniowe

W gminie Wierzbica na koniec 2006r. ogół zasobów mieszkaniowych wynosił 2 767 mieszkań o łącznej powierzchni użytkowej 1 983 336 m². Powierzchnia jednego mieszkania wynosiła 71,7 m² (w przeliczeniu na jedną osobę przypadało 19,7 m²). Łączna liczba izb zajmowanych przez mieszkańców wynosiła 9 773 (na jedno mieszkanie ok. 3,6 osoby).

Zasoby mieszkaniowe w gminie to w przeważającej większości mieszkania indywidualne, które stanowią 83% ogólnej liczby mieszkań. Mieszkania stanowiące własność gminy to 8,8%, zakładów pracy - 0,4%, spółdzielni mieszkaniowych - 7,4% (6 bloków spółdzielczych), a innych podmiotów - 0,2%. Ponadto na terenie gminy znajduje się 36 bloków komunalnych i po byłej Cementowni.

Ponad połowa mieszkań wyposażona jest w instalacje techniczno-sanitarne. Najwięcej mieszkań wyposażonych jest w sieć wodociągową-86,3%, nieco mniej w sieć kanalizacyjną-75,1%, a w centralne ogrzewanie-63,4%.

Na terenie gminy Wierzbica występują zasoby mieszkań socjalnych. Ogólna ich liczba na stan obecny wynosi 8 mieszkań o łącznej powierzchni 280 m². Liczba osób zamieszkująca te mieszkania wynosi 27.

Poprawa sytuacji mieszkaniowej przejawia się głównie w standardzie i wyposażeniu mieszkań oraz we wzroście powierzchni użytkowej na 1 mieszkańca.

Oświata

Na obszarze gminy funkcjonuje 9 placówek oświatowych o profilu podstawowym i gimnazjalnym: publiczne szkoły podstawowe w: Wierzbicy, Dąbrówce Warszawskiej, Łączanach, Polanach, Suliszce, Rudzie Wielkiej, Zalesiach oraz publiczne gimnazja w Rudzie Wielkiej i w Wierzbicy.

W roku szkolnym 2006/2007 w wyżej wymienionych placówkach oświatowych naukę pobierało 1364 uczniów. Liczba absolwentów, którzy ukończyli te placówki szkolne w 2007r. wynosiła 351. Średnia liczebność sal lekcyjnych w tych placówkach wynosiła 16,2.

Na obszarze gminy funkcjonuje 6 przedszkoli samorządowych, do których w roku szkolnym 2006/2007 uczęszczało 124 dzieci w 8 oddziałach. Są to placówki w: Dąbrówce Warszawskiej, Łączanach, Polanach, Rudzie Wielkiej, Zalesicach, Wierzbicy.

Ogólny stan techniczny obiektów oświatowych na obszarze gminy jest dobry i nie stwarza zagrożeń dla bezpieczeństwa i zdrowia uczniów i nauczycieli. Placówki te posiadają zmodernizowane sale gimnastyczne oraz dobrze urządzone boiska szkolne. Dodatkowo wyposażone są w nowoczesne meble szkolne i pomoce dydaktyczne. Ponadto wszystkie placówki oświatowe posiadają pracownie komputerowe, które wyposażone są w komputery o łącznej ilości 111 sztuk, z czego 66 podłączone są do Internetu. Liczba uczniów przypadająca na 1 komputer wynosił 22 w szkołach podstawowych i 58 w gimnazjach.

Pomoc społeczna

Instytucją realizującą zadania z zakresu pomocy i polityki społecznej jest Gminny Ośrodek Pomocy Społecznej z siedzibą w Wierzbicy. Liczba osób i rodzin objętych pomocą społeczną w gminie wynosi: 400 rodzin (2040 osób) – z przyczyn ubóstwa, 20 rodzin z przyczyn potrzeb ochrony macierzyństwa (80 osób), 320 rodzin (1664 osoby) z zakresu bezrobocia, 60 rodzin (144 osoby) z powodu niepełnosprawności. Oprócz tego z różnych przyczyn 496 osobom przydzielana jest pomoc okresowa lub celowa. Pomoc udzielania jest osobom i ich rodzinom w szczególności z powodu ubóstwa, bezrobocia, niepełnosprawności, długotrwałej i ciężkiej choroby, przemocy w rodzinie, alkoholizmu, narkomanii, zdarzeń losowych, bezradności w sprawach opiekuńczo - wychowawczy i w prowadzeniu gospodarstwa domowego, braku umiejętności w przystosowaniu się do życia po opuszczeniu placówki opiekuńczo – wychowawczej, trudności w przystosowaniu do życia po opuszczeniu zakładu karnego.

Na udzielanie pomocy (na świadczenia i zasiłki) w 2006r. wydatkowano łącznie na terenie gminy 530 032zł. Środki te przeznaczone były między innymi na: zasiłki okresowe – 200 000 zł, zasiłki stałe – 141 804 zł, usługi opiekuńcze – 67 324 zł, zasiłki celowe na pokrycie wydatków powstałych w wyniku zdarzenia losowego – 24 795 zł, posiłki – 96 109 zł.

Opieka zdrowotna

Na terenie gminy Wierzbica za opiekę zdrowotną i ochronę zdrowia odpowiedzialny jest Samodzielny Publiczny Zakład Opieki Zdrowotnej z siedzibą w Wierzbicy. Środki na działalność SPZOZ pochodzą ze sprzedaży usług, które refundowane są z Narodowego Funduszu Zdrowia. Samodzielny Publiczny Zakład Opieki Zdrowotnej w Wierzbicy świadczy swoje usługi w oparciu o jednostki organizacyjne - Ośrodek Zdrowia w Rudzie Wielkiej, Ośrodek Zdrowia w Łączanach i Ośrodek Zdrowia w Wierzbicy. Na terenie gminy funkcjonują dwie apteki.

W SPZOZ w Wierzbicy i w Ośrodkach Zdrowia w Łączanach, Rudzie Wielkiej i Wierzbicy zatrudnionych jest łącznie 22 pielęgniarek i lekarzy oraz pracowników medycznych w ilości 26 osób. Wskaźnik liczby personelu medycznego na 10 000 mieszkańców wynosi 0,0022.

Kultura

Działalność kulturalną na terenie Gminy realizuje przede wszystkim Gminny Ośrodek Kultury. Działają tu bardzo prężnie różnego rodzaju sekcje, zespoły i koła zainteresowań zrzeszające dzieci i młodzież. Wśród nich wyróżniamy: Młodzieżowy teatr „Atlantyda”, Zespół wokalny „Tiramisu”, Zespół tańca nowoczesnego „Flesz”, Zespół tańca nowoczesnego „Rock Shasse”, Zespół tańca nowoczesnego „Rock Shasse”, Zespół tańca towarzyskiego w Zalesicach, Zespół tańca towarzyskiego w Polanach, Zespół tańca towarzyskiego w Rudzie Wielkiej, Kurs języka angielskiego dla dzieci i dorosłych, Nauka gry na gitarze, Koło szachowe, Dyskusyjny klub filmowy, Kurs języka niemieckiego. Tygodniowo w zajęciach organizowanych przez Gminny Ośrodek Kultury w Wierzbicy korzysta około 230 osób.

Działalnością kulturalną i społeczną na obszarze gminy Wierzbica zajmuje się również stowarzyszenie, wspomagające jej promocję. Na obszarze gminy Wierzbica funkcjonuje sześć Kół Gospodyń Wiejskich. O wychowanie intelektualne i oświatowe dzieci i młodzieży dba Gminna Biblioteka Publiczna w Wierzbicy. Przy Gminnej Bibliotece Publicznej funkcjonują dwie filie biblioteczne w Polanach i Łączanach. Księgozbiór biblioteki liczy: w Wierzbicy 17 505 woluminów, w Polanach – 6 264 woluminów, a w Łączanach – 7 540 woluminów. Obecnie w bibliotece znajdują się stanowiska komputerowe. Ze względu na trudne warunki lokalowe biblioteka nie organizuje żadnych imprez kulturalnych.

Sport i społeczna

Na obszarze gminy dość aktywnie działają 4 kluby sportowe, które hołdują tradycji sportowej. Najstarszym klubem sportowym w gminie jest klub „Orzeł”. Klub dysponuje własnymi obiektami sportowymi: boiskiem piłkarskim z bieżnią, boiskiem treningowym, budynkiem administracyjno-socjalnym. Wszystkie obiekty wymagają jednak remontów i modernizacji. Innym klubem sportowym działającym w Wierzbicy jest Międzyszkolny Ludowy Uczniowski Klub Sportowy „Orlik”, który prowadzi sekcję zapaśniczą w kategorii dziewcząt i chłopców. W miejscowości Zalesice prężnie działa Ludowy Zespół Sportowy, który prowadzi sekcję piłki nożnej seniorów. Na terenie miejscowości Ruda Wielka funkcjonuje Ludowy Uczniowski Klub Sportowy, który również prowadzi sekcję piłki nożnej w kategorii seniorów i trampkarzy.

Działalność sportowa w gminie oparta jest na stałym kalendarzu imprez, który obejmuje: Ogólnopolski Turniej w Zapasach Młodniczek i Młodzików o Puchar Wójta Gminy Wierzbica, Ogólnopolski Turniej w Zapasach „Poszukujemy Młodych Talentów”

w Wierzbicy, Memoriał im. Jacka Kумы w piłce nożnej, Turniej Piłki Nożnej Trampkarzy i Juniorów.

Bezpieczeństwo publiczne

Posterunek Policji w Wierzbicy sprawuje nadzór nad całą gminą. Liczba etatów na chwilę obecną wynosi 7. Na stanie posterunku są cztery komputery i dwa radiowozy. Do końca października 2007r. na terenie gminy zanotowano 131 przestępstw. Wskaźnik wykrywalności wynosi 70,6%, który jest nieco wyższy niż dla całego powiatu radomskiego (dla niego wynosi 63,3%).

Na terenie gminy dochodzi do małej ilości wypadków drogowych. Do końca października 2007r. policja w Wierzbicy zanotowała tylko 6 wypadków drogowych, w których jednak dwie osoby poniosły śmierć.

Na terenie gminy funkcjonuje sześć jednostek Ochotniczej Straży Pożarnej w: Wierzbicy, Wierzbicy Kolonii, Zalesicach, Rzeczkowie, Polanach, Łączanach. Liczba strażaków we wszystkich jednostkach OSP w gminie liczy 210 druhów i 30 druhów Młodzieżowej Drużyny Pożarniczej. Jednostki OSP na terenie gminy są niewystarczająco wyposażone w podstawowy i specjalistyczny sprzęt ratowniczo-gaśniczy do ratowania mienia i życia.

ROZDZIAŁ 2

CELE ROZWOJU I KIERUNKI DZIAŁAŃ REALIZACYJNYCH GMINY WIERZBICA

2.1. PRIORYTETOWE KIERUNKI ROZWOJU GMINY WIERZBICA

Główne kierunki rozwoju, określone w Strategii Rozwoju Gminy Wierzbica to :

- Tworzenie korzystnych warunków dla rozwoju przedsiębiorczości,
- Rozwój rolnictwa i przetwórstwa rolno-spożywczego
- Wzrost jakości warunków bytowych mieszkańców oraz rozwój infrastruktury społecznej

W wyniku przeprowadzonej w Strategii Rozwoju Gminy analizy SWOT można wyróżnić następujące szanse i zagrożenia rozwoju:

Szansę rozwoju to :

- możliwości doksztalcania i edukacji,
- członkostwo Polski w Unii Europejskiej, które stwarza doskonałe możliwości pozyskania przez władze samorządowe, przedsiębiorców i rolników dofinansowania ze środków unijnych na różnego rodzaju inwestycje,
- rozwój alternatywnych źródeł dochodu,
- zwiększenie atrakcyjności gminy dla inwestorów zewnętrznych,
- tworzenie grup producenckich i inkubatora przedsiębiorczości oraz rozwój przetwórstwa rolno-spożywczego,
- dobre perspektywy rozwoju odnawialnych źródeł energii,
- wykorzystanie unikalnych walorów przyrodniczo-krajobrazowych do działalności agroturystycznej,
- restrukturyzacja i modernizacja rolnictwa oraz wsparcie na upowszechnienie produkcji rolnej,
- zagospodarowanie obiektów poprodukcyjnych szansą na wzrost gospodarczy gminy,
- stworzenie i doskonalenie systemu preferencji (np. ulgi podatkowe) dla nowych inwestorów, którzy zatrudniają coraz większą liczbę pracowników,
- możliwości zewnętrznego finansowania działań ukierunkowanych na rozwój zasobów ludzkich,
- rozwój informatyzacji i telekomunikacji,
- wzmoczona polityka państwa w zakresie ochrony środowiska,
- modernizacja dróg gminnych i powiatowych,

- rozwój infrastruktury technicznej głównie na obszarach wiejskich poprzez nakłady finansowe na rozbudowę sieci wodno – kanalizacyjnej, gazowej i budowę oczyszczalni ścieków
- rozwój funkcji produkcji pozarolniczej oraz otoczenia rolnictwa, aby zwiększyła się rola tych dziedzin gospodarki dla gminy,
- organizacja robót publicznych dla osób bezrobotnych szansą na realizację inwestycji infrastrukturalnych,
- rozwój rolnictwa ekologicznego jako dodatkowe źródło dochodu rolników,
- dobrze funkcjonująca gospodarka oraz rozwój przedsiębiorczości to podstawowe warunki zapewnienia w przyszłości lepszych warunków życia mieszkańców gminy.

Wykazane w Strategii Rozwoju zagrożenia to:

- niestabilna polityka prawna i podatkowa,
- niebezpieczeństwo niepełnego wykorzystania szans, jakie dają środki UE,
- skomplikowane procedury i wysokie wymagania instytucji pomocowych udzielających wsparcia finansowego,
- migracja ludzi młodych i wykształconych oraz fachowców do większych aglomeracji i za granicę – starzejąca się struktura ludności,
- pogłębiające się zróżnicowanie socjalne grup społecznych (znaczny przyrost liczby osób korzystających ze świadczeń pomocy społecznej),
- drogie kredyty, trudny dostęp do kredytów preferencyjnych, co przekłada się na brak efektywnego systemu pożyczkowo-kredytowego,
- brak ochrony krajowych i regionalnych rynków zbytu,
- zła i dynamicznie zmieniająca się polityka państwa odnośnie służby zdrowia,
- ubożenie społeczeństwa (stagnacja, frustracje),
- niewystarczające środki przekazywane z budżetu państwa na zadania własne lub dodatkowo zlecone gminie na podstawie wprowadzonych aktów prawnych,
- niska rentowność produkcji rolniczej oraz zbyt małe zainteresowanie produkcją i metodami ekologicznymi,
- niska aktywność społeczna mieszkańców,
- słaby rozwój budownictwa mieszkalnego,
- związany z bezrobociem postępujący spadek poziomu życia, wzrost patologii, frustracje.

2.2. MISJA, WIZJA i CELE ROZWOJU GMINY WIERZBICA

Misja

Misja gminy wyraża najwyższego poziomu cele, określa główne pola działalności (funkcje) gminy i jej specyfikę. Jej określenie jest konieczne do wyznaczenia wizji rozwoju, celów strategicznych i zadań, które będą w kolejnych latach realizowane. Misja rozwoju gminy ukazuje jej perspektywiczny obraz w przeciągu kilku lat oraz definiuje kierunki dążeń społeczności lokalnej i zadań dla władz samorządowych.

U podstaw misji rozwoju gminy Wierzbina leży przekonanie, że gmina posiada potencjalne szanse, aby stać się atrakcyjnym miejscem do lokalizacji kapitału, inwestowania i rozwoju przedsiębiorczości. Generalnym przesłaniem misji ujętej w Strategii Rozwoju Gminy Wierzbica jest nakreślenie obrazu gminy w perspektywie do 2020 roku oraz profilu dążeń i aspiracji jej mieszkańców.

Za cel nadrzędny gminy uznano:

WIERZBICA TO GMINA O NAJLEPSZYCH WALORACH INWESTYCYJNYCH, OTWARTA NA ROZWÓJ PRZEDSIĘBIORCZOŚCI, ZAPEWNIAJĄCA SWOIM MIESZKAŃCOM WYSOKI STANDARD ŻYCIA, DBAJĄCA O ŚRODOWISKO PRZYRODNICZE

Wizja

Wizja rozwoju gminy jest zwięzłą formułą opisującą zakładany i pożądaný obraz przyszłego rozwoju do roku 2020, stan do którego pragną dążyć w swoich działaniach zarówno władze lokalne jak i mieszkańcy. Wizja rozwoju to przede wszystkim wcielenie w życie wyżej sformułowanej misji oraz kierunków rozwoju, które mają postać scenariuszy rozwoju.

Zgodnie z zapisami Strategii Rozwoju w 2020 roku gmina Wierzbica będzie gminą, która całkowicie przemodeluje swój wizerunek. Będzie panował w niej ład społeczny, a mieszkańcy będą się cieszyć wysokim standardem warunków bytowych i lepszą jakością życia. Ponadto gmina będzie odznaczać się wzrostem gospodarczym dzięki rozwojowi sektora małych i średnich przedsiębiorstw, przemysłu rolno – spożywczemu oraz przetwórstwu owoców i warzyw. Utworzenie parku przemysłowego na terenie po byłej cementowni przyczyni się do napływu zagranicznego kapitału i tym samym do uzdrowienia lokalnego rynku. Taka sytuacja będzie miała swoje odzwierciedlenie w zdecydowanej poprawie statusu osób bezrobotnych i znacznego obniżenia stopy bezrobocia w gminie osób w wieku produkcyjnym. Wzrost miejscowej przedsiębiorczości, wskutek utworzenia i funkcjonowania inkubatora przedsiębiorczości, będzie dodatkowym czynnikiem przyciągającym inwestorów. Dodatkowo gmina zostanie w pełni skanalizowana i zwodociągowana, a infrastruktura drogowa swoim wyglądem nie będzie odbiegała od unijnej.

W związku z powyższym ambicją władz gminnych i społeczności lokalnej jest stopniowe i sukcesywne podnoszenie stanu rozwoju sytuacji społeczno-ekonomicznej oraz warunków życia mieszkańców do poziomu reprezentowanego przez wysoko rozwinięte obszary miejskie, przy równoczesnym rozwijaniu więzi (integracji) międzyludzkich i ich aktywnej postawie.

CELE ROZWOJU GMINY

CELE STRATEGICZNE

Cele strategiczne i operacyjne opisują przyszłą sytuację gminy, która zaistnieje, kiedy zostaną rozwiązane najważniejsze zdiagnozowane problemy, przy uwzględnieniu lokalnych zasobów i możliwości ich wykorzystania. W strategii rozwoju Gminy Wierzbica określono sześć strategicznych celów rozwoju gminy :

CEL STRATEGICZNY I:	KREACJA DOGODNYCH WARUNKÓW DO ROZWOJU SEKTORA MAŁYCH I ŚREDNICH PRZEDSIĘBIORSTW
CEL STRATEGICZNY II:	WYSOKI STANDARD I POPRAWA JAKOŚCI ŻYCIA MIESZKAŃCÓW
CEL STRATEGICZNY III:	WSZECHSTRONNY ROZWÓJ INFRASTRUKTURY TECHNICZNEJ I KOMUNIKACYJNEJ
CEL STRATEGICZNY IV:	MODERNIZACJA I RESTRUKTURYZACJA ROLNICTWA
CEL STRATEGICZNY V:	OCHRONA ŚRODOWISKA PRZYRODNICZEGO
CEL STRATEGICZNY VI:	PROGRAMOWANIE I WDRAŻANIE PROJEKTÓW

Powyższe cele wyrażają zgodność z celami, działaniami i zadaniami przyjętymi w nadrzędnych dokumentach planistycznych:

- Strategia Rozwoju Powiatu Radomskiego do 2020 roku
- Strategia Rozwoju Województwa Mazowieckiego 2020 roku
- Regionalny Program Operacyjny Województwa Mazowieckiego na lata 2007-2013
- Program Operacyjny Infrastruktura i Środowisko
- Program Operacyjny Kapitał Ludzki
- Program Rozwoju Obszarów Wiejskich
- Narodowe Strategiczne Ramy Odniesienia na lata 2007-2013

CELE OPERACYJNE

Do każdego celu strategicznego przypisany jest cel operacyjny, do których z kolei przypisane są zadania.

CEL STRATEGICZNY I - KREACJA DOGODNYCH WARUNKÓW DO ROZWOJU SEKTORA MAŁYCH I ŚREDNICH PRZEDSIĘBIORSTW

Rozwój sektora przedsiębiorczości i szeroko rozumianej działalności gospodarczej jest bardzo ważnym priorytetem dla gminy, która może przyczynić się do jej wzrostu ekonomicznego. Podjęcie działań w zakresie rozwoju gospodarczego będzie miało swoje odzwierciedlenie w zmniejszeniu stopy bezrobocia i tworzenia nowych miejsc pracy. Realizacja założonego celu strategicznego możliwa będzie dzięki wdrożeniu następujących celów operacyjnych.

Cele operacyjne:

- 1.1. System preferencyjny dla nowych inwestorów.
- 1.2. Rozwój sektora małych i średnich przedsiębiorstw.
- 1.3. Aktywna promocja terenów inwestycyjnych walorów gospodarczych gminy.
- 1.4. Tworzenie nowych miejsc pracy dla osób odchodzących z rolnictwa.
- 1.5. Kreowanie cech przedsiębiorczości i promocja samozatrudnienia wśród osób długotrwale bezrobotnych.

CEL STRATEGICZNY II - WYSOKI STANDARD I POPRAWA JAKOŚCI ŻYCIA MIESZKAŃCÓW GMINY

Wysoki standard i poprawa jakości życia społeczności lokalnej, sprawi, że gmina Wierzbica stanie się bardziej przyjaznym miejscem dla swoich mieszkańców, jak również dla ludności napływowej oraz zewnętrznych inwestorów. Wśród celów operacyjnych można tu wymienić:

- 2.1. Pobudzenie aktywności społeczności lokalnej na rzecz rozwoju gminy
- 2.2. Poprawa bazy lokalowej i wzrost jakości kształcenia
- 2.3. Sprawny i doskonalszy system pomocy społecznej oraz aktywizacja osób bezrobotnych
- 2.4. Efektywnie funkcjonująca baza wypoczynkowo-rekreacyjna
- 2.5. Promocja zdrowego i aktywnego stylu życia
- 2.6. Wspieranie działań na rzecz rozwoju budownictwa mieszkalnego
- 2.7. Poprawa stanu technicznego obiektów kulturowych

CEL STRATEGICZNY III - WSZECHSTRONNY ROZWÓJ INFRASTRUKTURY TECHNICZNEJ I KOMUNIKACJI

Jednym z priorytetów władz lokalnych dobrze rozwinięta oraz zmodernizowana sieć dróg i infrastruktury technicznej. Likwidacja istniejących w tym zakresie niedoborów wpłynie na zwiększenie standardu życia mieszkańców, ułatwi rozwój nowoczesnego, ekologicznego rolnictwa, przyczyni się do tworzenia nowych przedsiębiorstw i wzrostu atrakcyjności inwestycyjnej gminy. Realizacja tak sformułowanego celu strategicznego możliwa będzie dzięki wdrożeniu następujących celów operacyjnych.

- 3.1. Modernizacja układu komunikacyjnego
- 3.2. Nowoczesna i sprawna infrastruktura techniczna
- 3.3. Modernizacja systemów grzewczych
- 3.4. Wzmoczony system gospodarki odpadami

CEL STRATEGICZNY IV - MODERNIZACJA I RESTRUKTURYZACJA ROLNICTWA

Charakter rolniczy gminy nie pozwala na pominięcie w planowaniu rozwoju wykorzystania instrumentów wsparcia rozwoju rolnictwa i usług w tym zakresie. Aktywność gospodarcza w sferze rolniczej, samoorganizowanie producentów są niezbędne w gospodarce rynkowej. Niezbędna będzie tu także pomoc organizacyjna władz samorządowych w zakresie samoorganizacji grup producenckich, marketingu i promocji. Realizacja założonego celu strategicznego możliwa będzie dzięki wdrożeniu następujących celów operacyjnych. Wyznaczone tu cele operacyjne to :

- 4.1. Modernizacja gospodarstw rolnych oraz ich przebudowa systemowa
- 4.2. Promowanie i wspieranie inwestycji w zakresie przetwórstwa rolno-spożywczego
- 4.3. Rozwój i promocja gospodarstw ekologicznych
- 4.4. Przekształcenie struktury agrarnej gospodarstw rolnych

CEL STRATEGICZNY V - OCHRONA ŚRODOWISKA PRZYRODNICZEGO

Założeniem tego celu są inwestycje sprzyjające ochronie środowiska, dzięki którym nastąpi poprawa m.in. warunków życia, stanu zdrowia mieszkańców, możliwa będzie produkcja zdrowej żywności, nastąpi poprawa czystości wód, powietrza i gleb. Działania te mogą być zrealizowane nie tylko poprzez inwestycje proekologiczne, lecz także poprzez włączenie się całej społeczności gminy w działania ukierunkowane na ochronę środowiska przyrodniczego. Osiągnięcie założonego celu strategicznego nastąpi poprzez realizację poniższych celów operacyjnych:

- 5.1. Poprawa stanu środowiska przyrodniczego

- 5.2. Inwestycje proekologiczne
- 5.3. Edukacja ekologiczna mieszkańców i estetyzacja wsi

CEL STRATEGICZNY VI - PROGRAMOWANIE I WDRAŻANIE PROJEKTÓW

Tworzenie dokumentów strategicznych związane jest zawsze z procesem planowania, programowania. Dokumenty te określają strategiczne kierunki zarządzania gminą oraz pozwalają na realizację poszczególnych działań. Dokumenty te są niezbędne dla prawidłowego funkcjonowania danej organizacji – gminy. Określają cele gminy oraz kierunki zrównoważonego rozwoju a także dają możliwość pozyskiwania środków finansowych na ich realizację, w tym ze środków Unii Europejskiej.

Wysoki poziom usług publicznych uczyni gminę Wierzbica bardziej przyjaznym miejscem dla mieszkańców jak i dla potencjalnych inwestorów, mogąc tym samym być jednym z kół zamachowych gospodarki. Realizacja założonego celu strategicznego możliwa będzie dzięki wdrożeniu poniższych celów operacyjnych:

- 6.1. Opracowanie gminnych programów
- 6.2. Budowa i rozbudowa lokalnych sieci szerokopasmowych – rozwój społeczeństwa informacyjnego - e-usługi

ROZDZIAŁ 3

ZASADY I TRYB OPRACOWANIA WIELOLETNIEGO PLANU INWESTYCYJNEGO GMINY WIERZBICA

3.1. ZASADY OPRACOWANIA WPI

Wieloletni Plan Inwestycyjny Gminy Wierzbica na lata 2009-2016 stanowić będzie merytoryczną podstawę do długookresowej i skoordynowanej strategii inwestycyjnej Gminy Wierzbica. Jest on wysokiej rangi deklaracją intencji władz gminy (ujętą w formie uchwały Rady Gminy) dotyczącą kierunków i sposobów wydatkowania środków inwestycyjnych. Innymi słowy, WPI stanowi zbiór wyselekcjonowanych, ocenionych i zaakceptowanych do realizacji - przez Władze Gminy - gminy zadań (projektów) inwestycyjnych w okresie najbliższych kilkunastu lat. Każde zadanie realizacyjne zawarte w WPI ma określone:

- okres realizacji,
- wielkość środków finansowych, jakie są niezbędne na jego realizację ogółem oraz w rozbiciu na poszczególne lata,
- źródła finansowania danego zadania inwestycyjnego (wewnętrzne i zewnętrzne).

Główną cechą WPI jest więc odniesienie kosztów programu inwestycyjnego do zdolności jego sfinansowania przez Gminę Wierzbica zarówno ze źródeł wewnętrznych (budżet gminy), jak i zewnętrznych (pożyczki i kredyty, obligacje komunalne, zagraniczne środki pomocowe, dotacje). W tej sytuacji dużego znaczenia kwestia zapewnienia odpowiednich środków finansowych na realizację przyjętych w WPI - zadań inwestycyjnych. Podstawowym źródłem zabezpieczenia tych środków jest budżet gminy. W tej sytuacji należy w sposób ciągły prognozować dochody i wydatki budżetu gminy, aby mieć orientację w przewidywanych możliwościach sfinansowania zadań inwestycyjnych z własnych środków.

Podstawową przesłanką, która obowiązywała przy konstruowaniu Wieloletniego Planu Inwestycyjnego Gminy Wierzbica na lata 2009-2016 było koncentrowanie się na realizacji wybranych, tj. „najpilniejszych z pilnych” inwestycjach gminy. Powodem tego stanu rzeczy jest ograniczoność środków finansowych w stosunku do występujących potrzeb w sferze: społecznej, gospodarczej, przestrzennej, ochrony środowiska przyrodniczego i dziedzictwa kulturowego.

Wieloletni Plan Inwestycyjny Gminy Wierzbica na lata 2009-2016 był tworzony w oparciu o następujące zasady:

- WPI będzie stanowił podstawowy instrument koordynacji wszystkich działań związanych z przygotowaniem i przebiegiem procesu inwestycyjnego,
- WPI będzie opracowywany na okres 8 lat, tj. pierwszy plan będzie obejmował lata 2009-2016 – obejmować więc on będzie cały następny okres budżetowy UE, tj. lata 2007-2013,

WIELOLETNI PLAN INWESTYCYJNY GMINY WIERZBICA – LATA 2009-2016

- WPI będzie modyfikowany w zależności od pojawienia się ważnych przesłanek prawnych, technicznych i finansowych,
- WPI będzie oparty o prognozy budżetu gminy, które wskażą optymalny poziom wydatków inwestycyjnych, a także optymalną wielkość zadłużenia budżetu Gminy, biorąc pod uwagę ograniczenia prawne i wpływ spłat kredytów na przyszłe budżety, a więc ile środków finansowych na inwestycje można pozyskać z zewnątrz,
- WPI będzie tworzony zgodnie z przyjętą przez Wójta Gminy procedurą i harmonogramem prac planistycznych na podstawie zgłoszonych wniosków inwestycyjnych,
- WPI będzie stanowił podstawę do corocznego tworzenia budżetu Gminy w części dotyczącej wydatków inwestycyjnych.

Ponadto, WPI zawiera zarówno inwestycje gminne będące już w realizacji (inwestycje rozpoczęte), jak i nowe inwestycje, a także w ujęciu podmiotowym, tj. finansowane w całości z budżetu gminy i współfinansowane z budżetu gminy.

Przy podejmowaniu decyzji dotyczących umieszczania poszczególnych zadań w Wieloletnim Planie Inwestycyjnym Gminy Wierzbica na lata 2009-2016 preferowano takie inwestycje gminne, które spełniały następujące kryteria:

- generują największe korzyści dla mieszkańców i podmiotów gospodarczych,
- sprzyjają podnoszeniu atrakcyjności lokalizacyjnej Gminy dla nowych mieszkańców i inwestorów oraz pobytu turystów,
- zapewnią ochronę zasobów i walorów środowiska przyrodniczego oraz poprawę jego stanu, zgodnie z zasadą zrównoważonego rozwoju,
- dają realne podstawy do ubiegania się o zagraniczne środki pomocowe, w tym z funduszy Unii Europejskiej oraz preferencyjne pożyczki i kredyty, a także dotacje z budżetu państwa i województwa mazowieckiego,
- są rozpoczęte i wymagają kontynuowania dla uzyskania założonego efektu społecznego, gospodarczego, ekologicznego i kulturowego,
- są przygotowane do realizacji pod względem formalno-prawnym i projektowo-technicznym,
- powinny być kontynuowane lub rozpoczęte z uwagi na wymogi stawiane przez przepisy prawa,
- pozwolą poprawić stan techniczny i niezawodność funkcjonowania obiektów oraz urządzeń komunalnych,
- pozwolą obniżyć wydatki bieżące budżetu Gminy poprzez zmniejszenie kosztów utrzymania obiektów i urządzeń komunalnych oraz nakładów pracy.

Główną cechą Wieloletniego Planu Inwestycyjnego Gminy Wierzbica na lata 2009-2016 jest odniesienie kosztów programu inwestycyjnego do zdolności jego sfinansowania zarówno ze źródeł wewnętrznych, jak i zewnętrznych. Tak więc, WPI odzwierciedla:

- priorytety inwestycyjne gminy,

WIELOLETNI PLAN INWESTYCYJNY GMINY WIERZBICA – LATA 2009-2016

- zbiorcze ujęcie kluczowych elementów polityki zrównoważonego rozwoju społeczno-gospodarczego i zagospodarowania przestrzennego Gminy oraz usług komunalnych w odniesieniu do inwestycji gminy,
- odniesienie kosztu realizacji WPI do wszystkich środków finansowych, które mogą być przeznaczone na ujęte w tym planie zadania inwestycyjne (budżet Gminy i środki zewnętrzne),
- kluczowe elementy polityki finansowej Gminy, określającej pożądaną proporcję między wydatkami bieżącymi a wydatkami inwestycyjnymi oraz optymalny poziom zadłużenia budżetu gminy.

Ponadto, WPI będzie stanowił merytoryczną podstawę do tworzenia WIELOLETNICH PROGRAMÓW INWESTYCYJNYCH w rozumieniu art. 166 Ustawy o finansach publicznych.

Reasumując, należy stwierdzić, że Wieloletni Plan Inwestycyjny Gminy Wierzbica na lata 2009-2016 stanowić będzie podstawowy instrument koordynacji procesu planowania i realizacji inwestycji komunalnych, przyczyniając się tym samym do poprawy efektywności wydatkowania środków finansowych z budżetu Gminy. Prezentuje on w swej treści całościowy plan inwestycji gminy w okresie objętym planem oraz wielkość środków finansowych przeznaczonych na ich realizację (ogólną i w rozbiciu na poszczególne zadania inwestycyjne),

3.2. TRYB OPRACOWANIA WPI

Proces opracowania Wieloletniego Planu Inwestycyjnego Gminy Wierzbica na lata 2009-2016 podzielono na następujące merytoryczne etapy:

Etapy prac planistycznych	Zakres organizacyjny i merytoryczny prac planistycznych
Etap I	Zapoznanie się członków Władz Gminy, kadry kierowniczej i pracowników urzędu gminy oraz gminy jednostek organizacyjnych, sołtysów, a także inne osoby i podmioty z metodyką tworzenia WPI i zasadami wypełniania formularzy wniosków inwestycyjnych.
Etap II	Wypełnianie formularzy wniosków inwestycyjnych przez zainteresowane osoby i podmioty.
Etap III	Weryfikacja zadań inwestycyjnych zgłoszonych do WPI z uwzględnieniem hierarchii ich ważności. Sporządzenie wstępnej (roboczej) wersji projektu Wieloletniego Planu Inwestycyjnego Gminy Wierzbica na lata 2009-2016.
Etap IV	Poprawki i uzupełnienia oraz konsultacje społeczne, wstępnej (roboczej) wersji Wieloletniego Planu Inwestycyjnego Gminy Wierzbica na lata 2009-2016.
Etap V	Sporządzenie ostatecznej wersji projektu Wieloletniego Planu Inwestycyjnego Gminy Wierzbica na lata 2009-2016. Skierowanie przez Wójta Gminy projektu WPI do Rady Gminy Wierzbica.
Etap VI	Przyjęcie WPI w formie uchwały przez Radę Gminy Wierzbica.

WIELOLETNI PLAN INWESTYCYJNY GMINY WIERZBICA – LATA 2009-2016

Zastosowany tryb opracowania Wieloletniego Planu Inwestycyjnego Gminy Wierzbica na lata 2009-2016 stanowił więc logiczną sekwencję działań, które po ustaleniu formalnych i organizacyjnych ram procesu jego opracowywania, miały na celu:

- określenie potrzeb inwestycyjnych – zgłoszenie wniosków inwestycyjnych,
- szczegółowy opis i charakterystykę zgłoszonych potrzeb społecznych oraz analizę i ocenę ich znaczenia dla dalszego rozwoju Gminy,
- stworzenie listy inwestycji gminy, przewidzianych do realizacji w perspektywie 2015 roku,
- uspołecznienie procesu opracowania WPI.

Potrzeby inwestycyjne do Wieloletniego Planu Inwestycyjnego Gminy Wierzbica na lata 2009-2016 zgłosiły następujące osoby i podmioty:

- Radni Gminy,
- Mieszkańcy gminy,
- Stowarzyszenia, organizacje i inne podmioty zlokalizowane na terenie gminy

Ponadto, w WPI uwzględniono zadania inwestycyjne zawarte w Strategii Rozwoju Gminy Wierzbica oraz w budżecie 2009 roku.

W wyniku przeprowadzonych konsultacji społecznych, wniesionych uwag, poprawek i uzupełnień oraz przyjętych kryteriów kwalifikowania zadań inwestycyjnych do WPI opracowano ostateczną listę zadań inwestycyjnych przewidzianych do realizacji w Gminie Wierzbica w latach 2009-2016 - patrz Załącznik Nr 1. Przyjęto zasadę, że ta lista stanowić będzie merytoryczną podstawę do tworzenia corocznych budżetów Gminy Wierzbica, w części dotyczącej wydatków inwestycyjnych, a także tworzenie Wieloletnich Programów Inwestycyjnych w rozumieniu art. 166 Ustawy o finansach publicznych.

**ROZDZIAŁ 4. ANALIZA HISTORYCZNA I SCENARIUSZE FINANSOWANIA
WYDATKÓW INWESTYCYJNYCH BUDŻETU GMINY WIERZBICA**

Główną cechą Wieloletniego Planu Inwestycyjnego Gminy Wierzbica jest odniesienie kosztów programu inwestycyjnego do zdolności jego sfinansowania przez Gminę zarówno ze źródeł wewnętrznych (budżet gminy), jak i zewnętrznych (kredyty bankowe, zagraniczne środki pomocowe, w tym Unii Europejskiej, budżet państwa). Jednak podstawowym źródłem finansowania inwestycji komunalnych jest budżet Gminy. W tej sytuacji należy w sposób ciągły prognozować dochody i wydatki budżetowe, aby mieć orientację w przewidywanych możliwościach sfinansowania zadań inwestycyjnych z własnych środków.

Biorąc powyższe pod uwagę, sporządzający raport – równoległe ze sporządzaniem WPI – dokonali analizy sytuacji finansowej gminy oraz opracowali prognozę budżetu na lata 2007-2015. Poniżej przedstawiona jest syntetyczna ocena sytuacji budżetowej i prognoza budżetu Gminy Wierzbica.

1. Analiza historyczna budżetu Gminy Wierzbica w latach 2005-2009

Dochody budżetowe

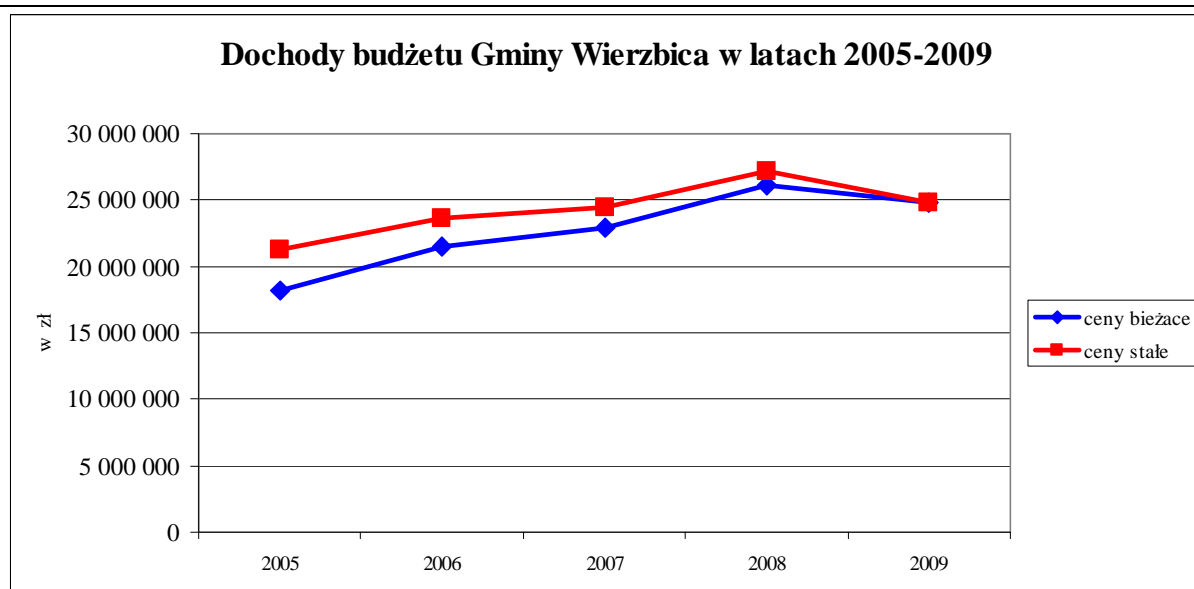
W latach 2005-2008 dochody budżetu Gminy Wierzbica wzrosły nominalnie z 18.154,5 tys. zł. do 26.116,2 tys. zł. W budżecie 2009r. zaplanowano wpływy w wysokości 24.839,9 tys. zł. Tym samym ich realna wartość¹ zwiększyła się z 21.313,4 tys. zł. w 2005r. do 27.160,8 tys. zł. w 2008r. oraz 24.839,9 tys. zł. zaplanowanych w 2009r. Realny poziom dochodów budżetowych 2009r. został zaplanowany na poziomie o 16,6% wyższym od zanotowanego w 2005r. Ich najwyższy poziom (27,2 mln zł) zanotowano w 2008r. Okres 2005-2008 cechuje stały, jednak powolny przyrost realnych dochodów budżetu Gminy, spadek ich wartości założono w 2009r. Zestawienie dochodów budżetu Gminy Wierzbica w cenach bieżących i stałych, z wyszczególnieniem ich głównych źródeł dla lat 2005-2009, przedstawiono poniżej.

Dochody budżetu Gminy Wierzbica 2005-2009 (nominalnie i realnie w tys. zł):

Wyszczególnienie	2 0 0 5		2 0 0 6		2 0 0 7		2 0 0 8		2 0 0 9	Dynamika zmian 2009/2005 2005=100 ceny stałe
	ceny bieżące	ceny stałe	ceny bieżące	ceny stałe	ceny bieżące	ceny stałe	ceny bieżące	ceny stałe	ceny bieżące i stałe	
Dochody własne	5 806 440	6 816 761	6 126 512	6 745 290	7 757 491	8 285 000	7 670 346	7 977 160	6 559 358	96,22
Udziały w podatkach budżetu państwa	1 628 020	1 911 295	1 806 690	1 989 166	2 193 195	2 342 333	2 710 982	2 819 421	2 769 838	144,92
Subwencja ogólna	7 807 080	9 165 512	9 051 612	9 965 825	9 578 023	10 229 329	10 328 486	10 741 625	11 492 489	125,39
Dotacje	2 912 954	3 419 808	4 456 595	4 906 711	4 898 554	5 231 656	5 213 952	5 422 510	4 018 264	117,50
Dotacje UE	0	0	0	0	0	0	192 398	200 093	0	.
RAZEM DOCHODY	18 154 494	21 313 376	21 441 409	23 606 991	24 427 263	26 088 317	26 116 164	27 160 810	24 839 949	116,55

Źródło: Obliczenia własne na podstawie danych z wykonania budżetu Gminy Wierzbica.

¹ Liczona w cenach stałych 2009 roku – dotyczy całego opracowania.



Źródło: Rysunek własny na podstawie danych budżetowych Gminy Wierzbica.

Analizy historyczne wielkości i dynamiki zmian dochodów budżetu Gminy Wierzbica wykazały zarówno pozytywne jak i negatywne aspekty finansów Gminy. Wśród zjawisk pozytywnych można wyróżnić :

- nominalny (+36,8%) i realny (+16,6%) wzrost wartości dochodów ogółem. Z punktu widzenia zarządzania gminą ważną jest wykazana tendencja wzrostu dochodów. Wzrastający zasób środków budżetowych daje możliwość rozszerzenia zakresu realizowanych zadań inwestycyjnych;
- stały i dynamiczny - nominalny i realny wzrost wartości dochodów z udziałów w podatkach budżetu państwa (+44,9%). Jest to bardzo korzystna tendencja, świadcząca o wzroście potencjału społeczno-gospodarczego Gminy oraz poziomu zamożności społeczeństwa;
- wykazana powyżej tendencja wzrostu wpływów z udziałów w podatkach budżetu państwa oraz mniej dynamicznego przyrostu lokalnych dochodów własnych sprzyja kształtowaniu stabilnych podstaw prognozowania budżetu;
- w budżecie Gminy zanotowano także wysoki przyrost wpływów uzyskiwanych z tytułu subwencji ogólnej (+25,4%). Jest to dynamika wyższa od notowanej w większości gmin.

W przyszłości podejmowane działania władz lokalnych powinny być ukierunkowane na ukształtowanie polityki prowadzącej do możliwie dynamicznego wzrostu dochodów budżetowych. Zachodzi więc relacja: silniejsza baza – wyższe wpływy budżetowe – wzrost potencjału inwestycyjnego. Stąd ważnym zadaniem jest kształtowanie prorozwojowej polityki podatkowej i skuteczność jej realizacji.

Wśród zagrożeń wynikających z przeprowadzonych analiz dochodów można wymienić :

- spadek nominalnej i realnej wartości dochodów w 2009 r., głównie wskutek obniżenia wpływów z dotacji i lokalnych dochodów własnych.
- zbyt wolny przyrost wpływów z lokalnych dochodów własnych (spadek ich realnej wartości w analizowanym okresie o 3,8%), ze spadkiem udziału tej grupy wpływów w dochodach ogółem o 5,6 pkt proc.;
- w strukturze dochodów niekorzystnym zjawiskiem jest także niewysoki (w 2009r. 37,6% dochodów ogółem) udział dochodów własnych;
- zbyt wolny, w zestawieniu z ponoszonymi kosztami utrzymania szkół, wzrost realnych dochodów z tytułu subwencji oświatowej;
- w strukturze dochodów w całym analizowanym okresie miały miejsce częste zmiany wartości i wzajemnych relacji poszczególnych źródeł dochodów.

Wnioski

1. Z punktu widzenia gospodarowania budżetem i możliwości jego długookresowego prognozowania zanotowane w analizowanym okresie zmiany są korzystne dla Gminy Wierzbica. Wynika to głównie z zanotowanego wzrostu dochodów budżetu. Wykazane tu jednak zróżnicowanie w czasie powinny być przyczynkiem do podjęcia dyskusji na wypracowaniem zasad polityki finansowej prowadzącej do stałego przyrostu wielkości budżetu;
2. Trudne do jednoznacznej oceny są zmiany zanotowane w strukturze dochodów. Wzrastający udział dochodów własnych sprzyja tworzeniu trafnych prognoz i strategii rozwojowych. Jest też wskaźnikiem pozytywnie ocenianym przez podmioty zewnętrzne, w tym instytucje kapitałowe i finansowe - w sytuacji wejścia na rynek kapitałowy. Natomiast znacznie gorsza sytuacja wystąpiła w innych źródłach, głównie subwencji ogólnej oraz lokalnych dochodach własnych;
3. Analiza danych historycznych budżetu Gminy Wierzbica wykazuje, iż w kolejnych latach (2005-2009) miało miejsce zróżnicowanie wielkości i wzajemnych proporcji poszczególnych źródeł dochodów. W obecnej sytuacji finansowej władze Gminy powinny dążyć do wypracowania modelu strategicznego zarządzania gminą;
4. Działania bieżące i strategiczne władz Gminy powinny zmierzać do wzrostu dochodów budżetu. Polityka ta powinna być stosowana konsekwentnie w ciągu najbliższych kilku lat, zwłaszcza w sytuacji realizacji zwiększonego w stosunku do własnego potencjału zakresu zadań inwestycyjnych, poprawy płynności finansowej oraz kształtowania rozwoju lokalnego.

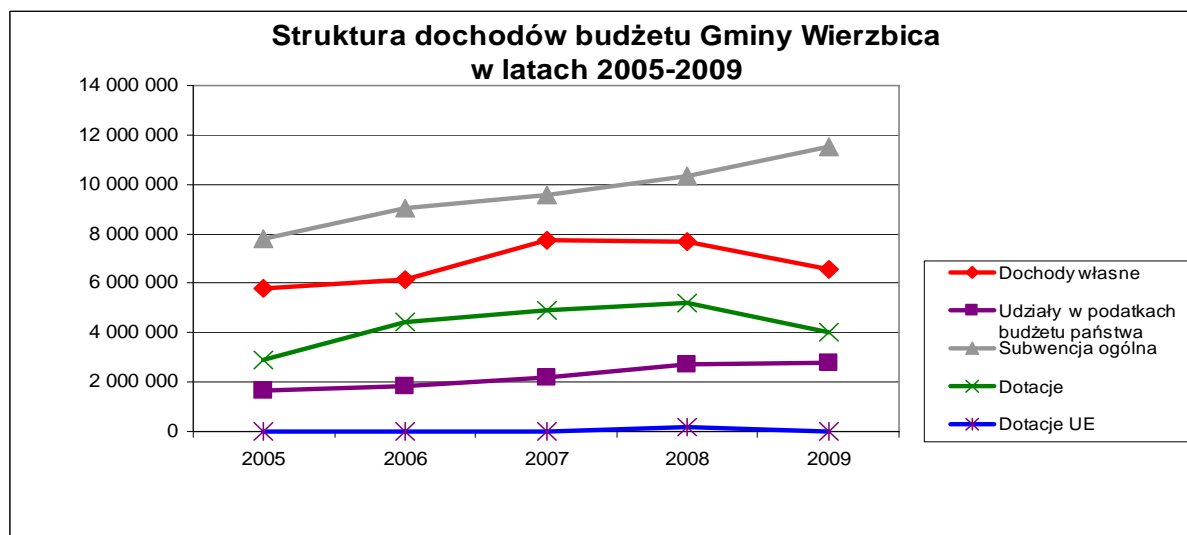
Założenia i preferowane kierunki rozwoju Gminy powinny zostać wypracowane w wyniku konsekwentnej współpracy organu stanowiącego i wykonawczego. Służyć temu będzie dążenie do kształtowania stabilnej polityki dochodowej i wydatkowej Gminy. Wyrazem tego będą określone tendencje wzrostu/spadku poszczególnych źródeł dochodów, kształtowane w dłuższym okresie. Dane liczbowe obrazujące zmiany struktury poszczególnych źródeł

WIELOLETNI PLAN INWESTYCYJNY GMINY WIERZBICA – LATA 2009-2016

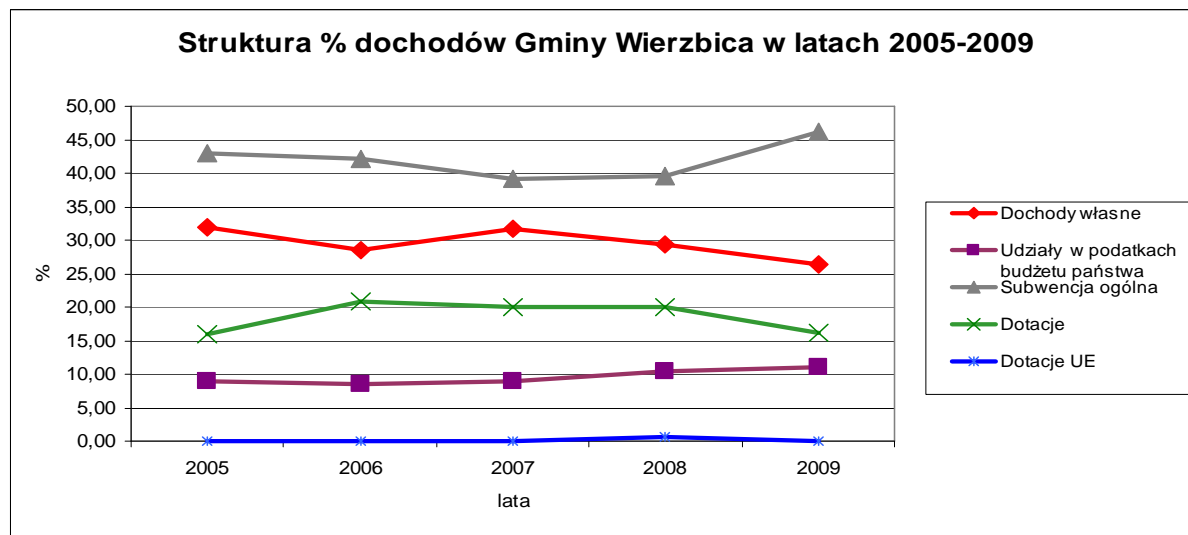
dochodów budżetu Gminy Wierzbica w latach 2005-2009 (w proc.) przedstawiono w poniższym zestawieniu:

Wyszczególnienie	2005	2006	2007	2008	2009	2009-2005
Dochody własne	31,98	28,57	31,76	29,37	26,41	-5,58
Udziały w podatkach budżetu państwa	8,97	8,43	8,98	10,38	11,15	2,18
Subwencja ogólna	43,00	42,22	39,21	39,55	46,27	3,26
Dotacje	16,05	20,78	20,05	19,96	16,18	0,13
Dochody ogółem	0,00	0,00	0,00	0,00	0,00	-

Źródło: opracowanie własne na podstawie danych U.G. Wierzbica



Źródło: opracowanie własne na podstawie danych budżetowych Gminy Wierzbica



Źródło: opracowanie własne na podstawie danych budżetowych Gminy Wierzbica

Wydatki budżetowe

Wydatki budżetu Gminy Wierzbica wzrosły w badanym okresie z 17.807,83 tys. zł w 2005r. do 25.753,4 tys. zł w 2008r. W 2009r. zaplanowano je w kwocie 26.156,4 tys. zł. W stosunku do 2005r. w wartościach realnych nastąpił spadek ich wartości o 25,1% z 20.906,4 tys. zł w 2005 r. do 26.156,4 tys. zł. w 2009r. Tempo wzrostu wydatków było o ok. 8,5 pkt

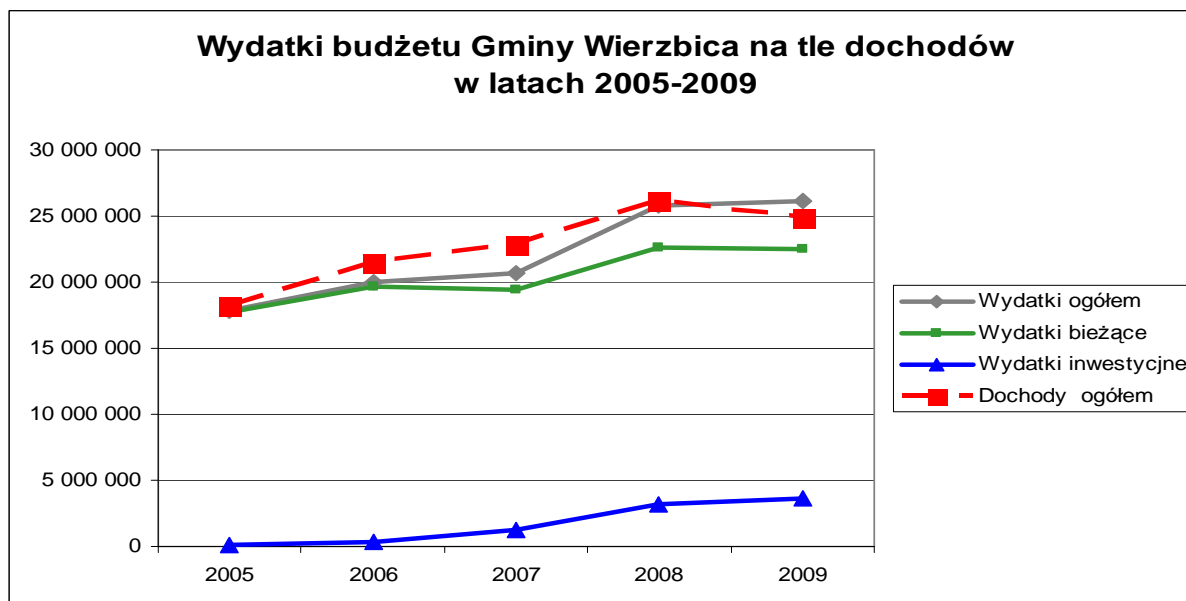
WIELOLETNI PLAN INWESTYCYJNY GMINY WIERZBICA – LATA 2009-2016

proc. niższe od tempa wzrostu dochodów. Najwyższe realne wartości cechują lata 2008-2009. Szczegółowe dane przedstawiono w poniższym zestawieniu:

Wydatki budżetu gminy Wierzbica w latach 2005-2009

Wyszczególnienie	2005		2006		2007		2008		2009	Dynamika zmian 2009/2005 2005=100 ceny stałe
	ceny bieżące	ceny stałe	ceny bieżące	ceny stałe	ceny bieżące	ceny stałe	ceny bieżące	ceny stałe	ceny bieżące	
Wydatki ogółem	17 807,83	20 906,39	19 948,25	21 963,02	20 708,00	21 967,05	25 753,39	26 783,53	26 156,37	125,11
Wydatki bieżące	17 692,41	20 770,89	19 663,60	21 649,63	19 401,26	20 580,85	22 607,77	23 512,08	22 525,11	108,45
Wydatki inwestycyjne	115,42	135,50	284,64	313,39	1 306,75	1 386,20	3 145,62	3 271,45	3 631,26	2 679,88

Źródło: Obliczenia własne na podstawie danych budżetów Gminy Wierzbica.



Źródło: Rysunek własny na podstawie danych budżetowych Gminy Wierzbica.

Analiza dynamiki zmian wydatków wykazuje ich zróżnicowane wartości notowane w kolejnych latach. W wartościach nominalnych ma miejsce stopniowy przyrost wydatków w latach 2005-2007., następnie w 2008 r. ich bardziej dynamiczny wzrost i stabilizacja w 2009r. Ogólnie począwszy od 2005r. występuje tendencja stałego wzrostu wydatków ogółem. Ich najwyższą wartość zanotowano w 2008r. Pewne grupy wydatków narastały mnożnikowo. Następstwo tak prowadzonej polityki uwidoczniało się wówczas w postaci wzrostu wydatków przewyższającym wielkość wynikającą z poziomu notowanych dochodów.

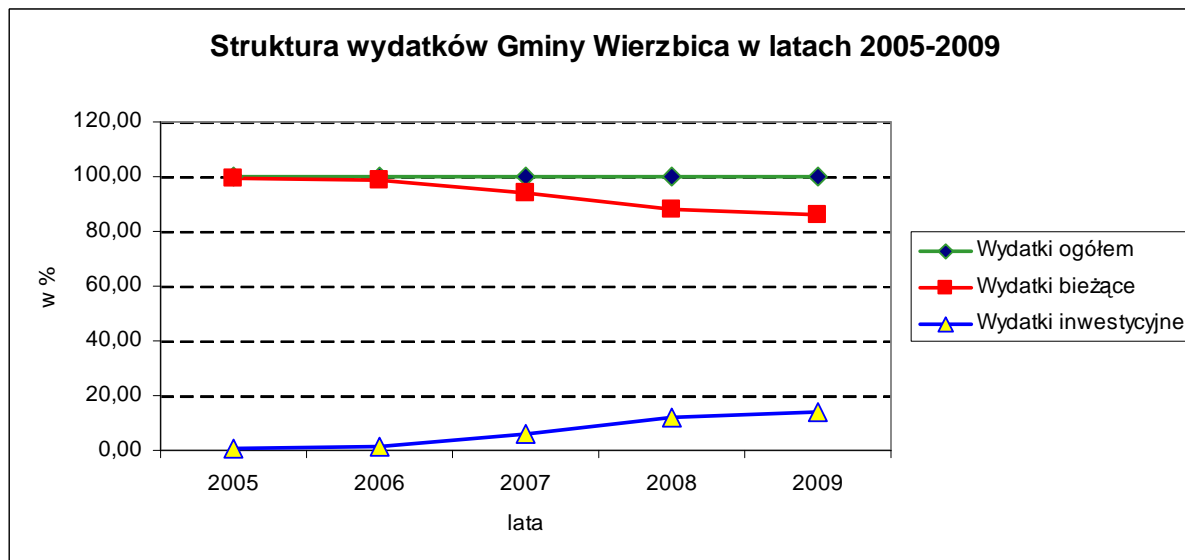
Analiza sytuacji finansowej wskazuje, że w najbliższych latach pożądanym będzie dążenie władz lokalnych do realizacji planowanych nowych inwestycji, prowadzących do zwiększenia lokalnej bazy ekonomicznej, a tym samym potencjału dochodowego gminy. Proporcje wydatków budżetu Gminy Wierzbica w latach 2005-2009 w podziale na wydatki bieżące i inwestycyjne przedstawiono w poniższym zestawieniu i wykresie:

WIELOLETNI PLAN INWESTYCYJNY GMINY WIERZBICA – LATA 2009-2016

Struktura wydatków budżetu gminy w latach 2005-2009

Wyszczególnienie	2005r.	2006r.	2007r.	2008r.	2009r.
Wydatki ogółem	100,00	100,00	100,00	100,00	100,00
Wydatki bieżące	99,35	98,57	93,69	87,79	86,12
Wydatki inwestycyjne	0,65	1,43	6,31	12,21	13,88

Źródło: Obliczenia autora na podstawie danych budżetów Gminy Wierzbica.



Źródło: rysunek własny na podstawie danych budżetowych Gminy Wierzbica.

W analizowanym okresie miały miejsce wahania wzajemnych proporcji wydatków bieżących i inwestycyjnych. Najwyższy udział inwestycji w budżecie notowano w latach: 2009 (13,9%), nieco niższy w 2008 (12,2%), a znacznie niższy w 2005r. (0,65%) oraz 2006r. (1,4%). Zanotowany udział inwestycji w wydatkach ogółem był znacznie niższy od wartości średnich. Należy zwrócić uwagę na występujące w analizowanym okresie wahania we wzajemnych relacjach wydatków bieżących i inwestycyjnych. Pozytywną jest zanotowana tendencja znacznego wzrostu wskaźnika notowanego w kolejnych latach.

W obecnej sytuacji finansowej Gminy zaleca się by tempo wzrostu dochodów w przewyższało w najbliższych latach tempo wzrostu wydatków bieżących. Warunkiem realizacji przyspieszonego wariantu rozwoju Gminy będzie ustalenie proinwestycyjnych długookresowych proporcji podziału budżetu, w szczególności planowanych wydatków bieżących i inwestycyjnych. W kolejnych latach można zaproponować rozszerzenie frontu inwestycyjnego, bazując na wykorzystaniu zewnętrznych źródeł finansowania. Z punktu widzenia rozwoju Gminy Wierzbica zjawiskiem korzystnym jest rozwieranie nożyc pomiędzy wzrostem wydatków bieżących i inwestycyjnych na korzyść inwestycji.

Warunkiem realizacji przyspieszonego wariantu rozwoju Gminy Wierzbica będzie ustalenie proinwestycyjnych długookresowych proporcji podziału budżetu, w szczególności planowanych wydatków bieżących i inwestycyjnych. W kolejnych latach, przy zachowaniu racjonalności wydatków bieżących, będzie można zaproponować rozszerzenie frontu inwestycyjnego, bazując na stosowaniu własnych i zewnętrznych źródeł finansowania, w tym

kredytów i pożyczek z długim okresem karencji (zwłaszcza o charakterze preferencyjnym) lub obligacji komunalnych oraz środków z funduszy europejskich. Istotne znaczenie należy tu nadać umiejętnemu montażowi finansowemu projektów inwestycyjnych, bazującemu na umiejętnym wykorzystaniu zewnętrznych źródeł finansowania, w tym funduszy Unii Europejskiej.

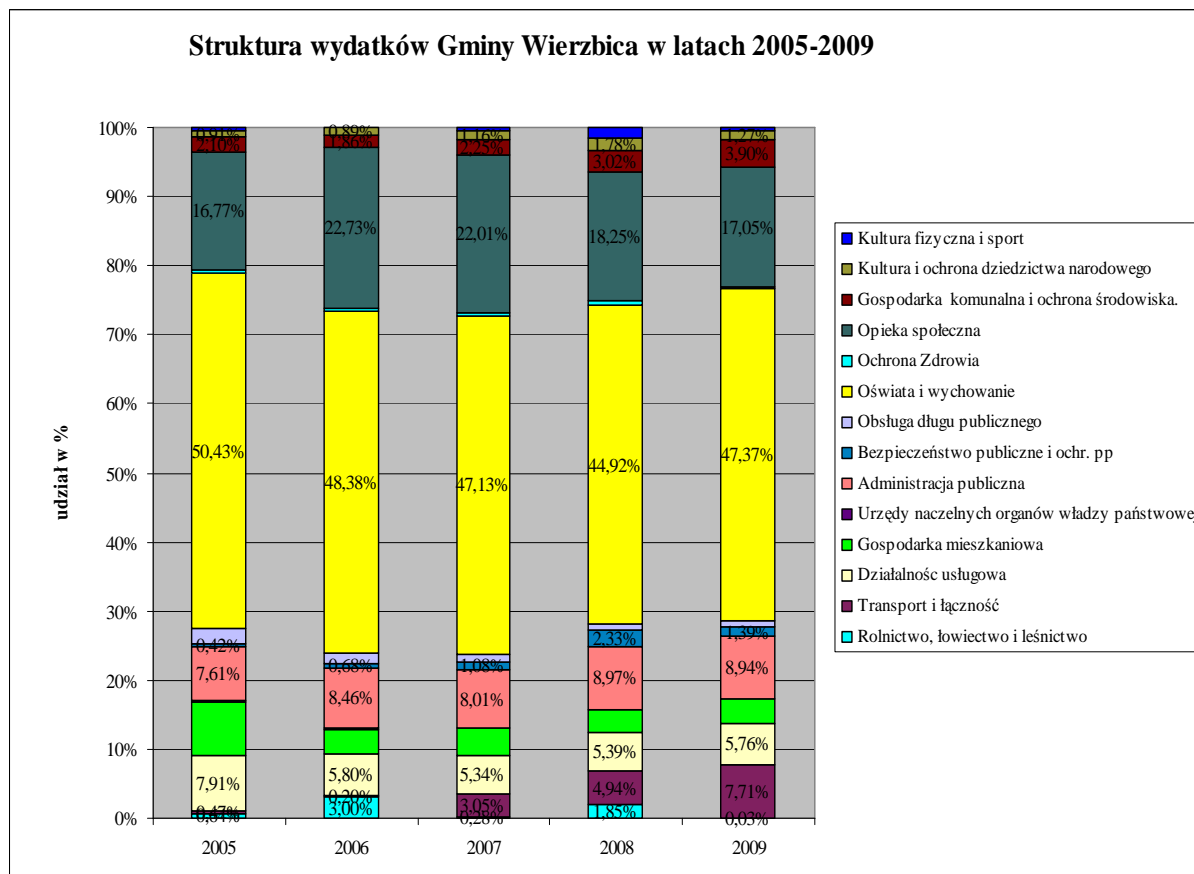
W strukturze wydatków budżetowych ogółem uwidoczniły się następujące relacje i proporcje:

- w całym badanym okresie największa część środków finansowych była kierowana na cele oświaty i wychowania (średniorocznie 47,65 % ogółu wydatków). W 2009r. wydatki w tym dziale zaplanowano w wysokości o 3,4 mln zł wyższej niż w 2005r. (+38,0%). Występuje także niewielka tendencja zmniejszenia ich udziału w wydatkach ogółem. Jak wykazano w analizie wydatków bieżących zanotowanej dynamice wzrostu, towarzyszyły odpowiednio wysokie kwotowe wartości przyrostów. W zestawieniu z innymi Gminami udział wydatków Gminy Wierzbica kierowanych na oświatę i wychowania można uznać za wyższy od wartości średnich;
- w porównaniu z innymi Gminami wysoki udział cechował wydatki kierowane na cele Opieki społecznej (średniorocznie 19,4%). Ich najwyższy udział cechował lata 2006 (22,7%), i 2007 (22,0%), a najniższy 2005r. (16,8%). W analizowanym okresie wzrosły one o 1,5 mln zł. Zwraca uwagę znaczący przyrost udziału tej grupy wydatków w wydatkach ogółem;
- administracja publiczna stanowiła średniorocznie 8,4% ogółu wydatków budżetu, co jest wartością o kilka punktów procentowych niższą od średniej krajowej. Najwyższy poziom wskaźnika zanotowano w 2008r. (8,97%), a najniższy w 2005r. (7,6%). W tym dziele wydatki 2009r. są o 983,0 tys. zł wyższe niż w 2005r (wzrost o 8,4%);
- na cele gospodarki mieszkaniowej wydatkowano średniorocznie 4,3 % wydatków Gminy, najwięcej zrealizowano w 2007r. (7,4%), a najmniej w 2008r. (3,1%). Zanotowany udział wydatków był niższy od wartości średnich.
- znaczące, wyższe procentowo od średnich krajowych, środki budżetowe Gmina kierowała na cele transportu (średniorocznie 3,3%). Najwyższy ich udział w wydatkach ogółem cechował 2009 rok (7,7%), a najniższy 2006r. (0,2%). Nastąpił ich znaczny przyrost kwotowy - wydatki 2007r. są o 1,9 mln zł wyższe od dokonanych w 2005r. W najbliższych latach należy się liczyć z dalszym wzrostem wydatków, a zanotowaną dotychczas tendencję ocenić pozytywnie;
- udział wydatków na cele gospodarki komunalnej i ochrony środowiska wyniósł średniorocznie 2,6% wydatków budżetowych i był wyższy od wartości średnich. Najwyższy poziom wskaźnika notowano w 2009r. (3,9%), a najniższy w 2006r. (1,9%). Wydatki tego działu zanotowały jednak w analizowanym okresie nieznaczny wzrost wartości kwotowej wydatków o 0,65 mln zł. Ta grupa wydatków jest ważna dla sprawności bieżącego funkcjonowania Gminy;

WIELOLETNI PLAN INWESTYCYJNY GMINY WIERZBICA – LATA 2009-2016

- wydatki działu Kultura i ochrona dziedzictwa narodowego stanowiły średniorocznie 1,2% ogółu wydatków Gminy. W wartościach kwotowych przyrost wyniósł ok. 170,1 tys. zł. Ich najwyższy udział w wydatkach ogółem zanotowano w 2008r. (1,8%), a najniższy zaplanowano w 2006r. (0,9%). Analizowany okres cechuje zrównoważony poziom wydatków. Niewysoki był również udział wydatków w dziale Kultura fizyczna i sport – średniorocznie ok. 0,6% ogółu wydatków budżetowych (od 0,1% w 2006 r. do 1,4% w 2008r.) Udział wydatków w tych działach był niższy od wartości średnich.
- koszty obsługi długu stanowiły średniorocznie 1,3% ogółu wydatków, ich udział obniżył się z 2,2% w 2005r. do 0,9% w 2009r. Wydatki 2009 r. są tu o 155,5 tys. zł. niższe od zanotowanych w 2005r.;
- wydatki działu „Bezpieczeństwo publiczne” stanowiły średniorocznie 1,2% wydatków budżetu gminy, z najwyższą wartością (2,3%) w 2008 r. i najniższą (0,4%) w 2005r. Wydatki 2009 r. są o 288 tys. zł wyższe od zrealizowanych w 2005r.;
- wydatki w pozostały działach sprawozdawczości budżetowej miały znacznie niższy udział w wydatkach ogółem (poniżej 1%).

Strukturę wydatków ogółem budżetu Gminy Wierzbica w latach 2005-2009 obrazuje poniższe zestawienie.



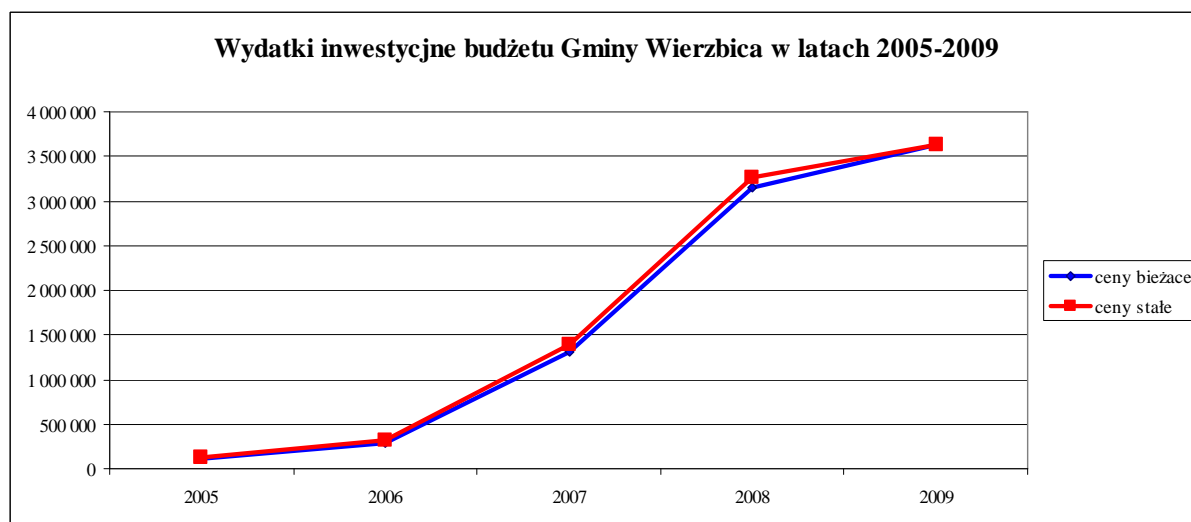
Źródło: Rysunek własny na podstawie danych budżetowych Gminy Wierzbica.

Wydatki inwestycyjne

WIELOLETNI PLAN INWESTYCYJNY GMINY WIERZBICA – LATA 2009-2016

W latach 2005-2009 wydatki inwestycyjne Gminy Wierzbica wzrosły w wartościach nominalnych z 111,4 tys. zł. do 3.271,5 tys.zł w 2008r., a następnie do 3.631,3 tys. zł. w 2009r. W wartościach realnych zwiększyły się one z 135,5 tys. zł. w 2005r. do 3.631,3 tys. zł., w 2009r tj. o 1.579,9%. Poziom wydatków był bardzo zróżnicowany w kolejnych latach analizowanego okresu, ze znacznym wzrostem wartości notowanym od 2007r. Widoczne jest to zwłaszcza w wydatkach lat 2008-2009 - w zestawieniu z latami 2005-2006.

Tempo wzrostu wydatków inwestycyjnych analizowane w całym okresie było znacznie niższe od przyrostu dochodów i wydatków ogółem. Tendencja wzrostowa pojawia się w planie budżetu 2007r. Szczegółowe dane obrazujące wielkość wydatków inwestycyjnych obrazuje poniższy wykres:



Źródło: Rysunek własny na podstawie danych budżetowych Gminy Wierzbica.

Występujący w Gminie Wierzbica trend jest o tyle istotny, że zwiększanie własnego potencjału inwestycyjnego podwyższa udział własny gminy przy współfinansowaniu inwestycji środkami Unii Europejskiej (wymóg współfinansowania np. w przypadku Europejskiego Funduszu Rozwoju Regionalnego możliwe jest dofinansowanie środkami UE.). Każdy uzyskany wzrost potencjału finansowego daje możliwość mnożnikowego pozyskania zewnętrznych źródeł finansowania inwestycji.

W strukturze wydatków inwestycyjnych budżetu Gminy Wierzbica należy zwrócić uwagę na to, iż :

- w ostatnich latach największe kwoty inwestowano w dziale Gospodarka komunalna i ochrona środowiska – średniorocznie 65,0%. Stanowiły one od ok. 22,5% ogółu wydatków inwestycyjnych w 2007r. do 82,7% w 2005r. Najwyższe kwoty wydatkowano w 2005r. – 10,6 mln zł., a najniższe w 2007r. – 0,58 mln zł. W całym okresie zrealizowano tu wydatki inwestycyjne w kwocie 24,1 mln zł;
- corocznie wysoki udział inwestycji cechował dział „Transport i łączność” – średniorocznie 16,2% ogólnej wartości gminy inwestycji. Udział wydatków kolejnych lat cechowała duża

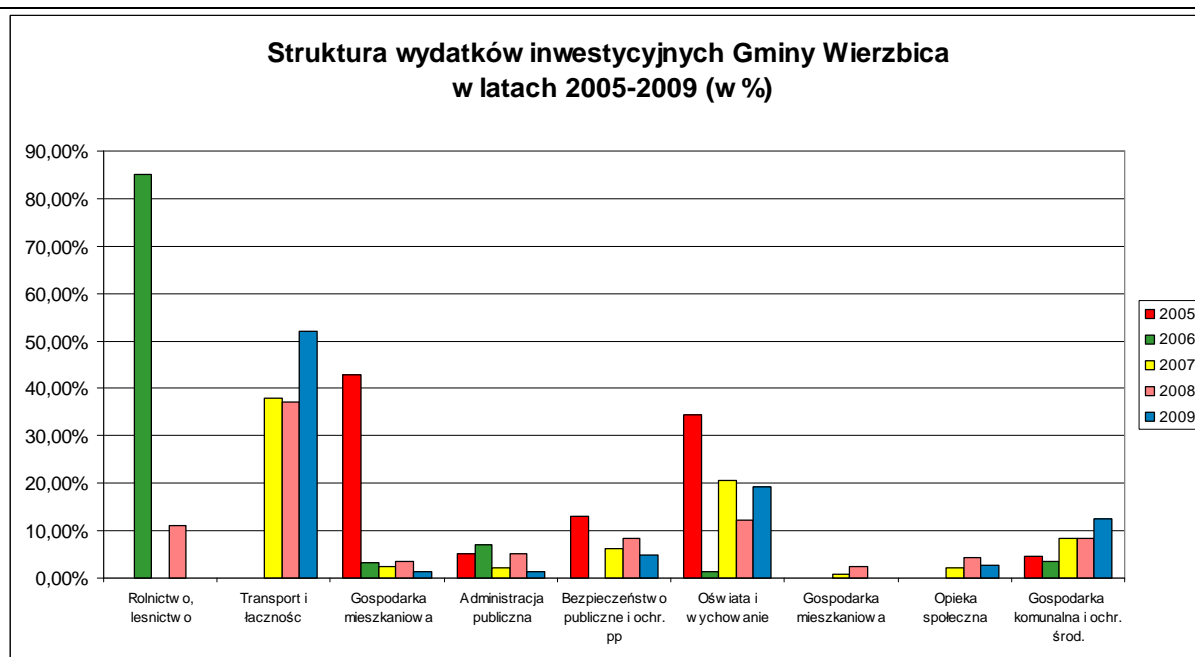
tendencja wzrostowa od 5,6% w 2003 do 14,3% w 2004r. oraz do 45,3% w 2007r. W wartościach kwotowych wydatki były w kolejnych latach nierównomierne, najwyższe wartości w 2007r. (1,2 mln zł) i w 2005r. (0,95 mln zł), a najniższe w 2003r (0,26 mln zł). Inwestowanie w infrastrukturę drogową wynika z występującego zakresu ilościowych i jakościowych potrzeb inwestycyjnych; dział ten także cechuje wysoka dynamika przyrostu wydatków;

- istotnym kierunkiem inwestowania były także potrzeby notowane w dziale gospodarka mieszkaniowa. Stanowiły one średniorocznie 5,5% wydatków ogółem, z maksymalną wartością 14,0% w 2007r., a minimalną 0,8% w 2005r. Wydatki 2007r. wynoszą 364,1 tys. zł.;
- ważnym kierunkiem inwestowania była także oświata i wychowanie (średnio 3,85% ogółu wydatków inwestycyjnych). Tu udział wydatków był zróżnicowany w kolejnych latach analizowanego okresu z minimalną wartością 1,1% w 2005r. i maksymalną 5,2% w 2003r. oraz 5,1% w 2006r. Najwyższe kwoty wydatkowano tu w 2006r. 395,2 tys. zł.;
- w poszczególnych latach wyższe kwoty inwestycji zrealizowano jeszcze w dziale Kultura i ochrona dziedzictwa narodowego (średniorocznie 3,9% ogółu wydatków budżetowych). Ich najwyższy udział wystąpił w 2004r. (9,3%) oraz 2006r. (5,1%), znacznie niższy w 2005r. (0,6%) i 2003r. (0,7%). W wartościach kwotowych największe środki wydatkowano w 2004r. (504 tys. zł). Z kolei dział „Kultura fizyczna i sport” obejmował 3,4% całości wydatków inwestycyjnych gminy analizowanego okresu;
- w poszczególnych latach inwestycje w niewielkich kwotach notowano także w działach: Administracja publiczna (średniorocznie ok. 0,9% ogółu wydatków inwestycyjnych), Opieka społeczna (średniorocznie 0,1% wydatków inwestycyjnych).

W porównaniu z innymi gminami należy zwrócić uwagę na koncentrację realizowanych inwestycji – wydatki notowano w wyższych kwotach w niewielu działach sprawozdawczości budżetowej.

Strukturę wydatków inwestycyjnych gminy w latach 2005-2009 obrazuje poniższy wykres.

WIELOLETNI PLAN INWESTYCYJNY GMINY WIERZBICA – LATA 2009-2016

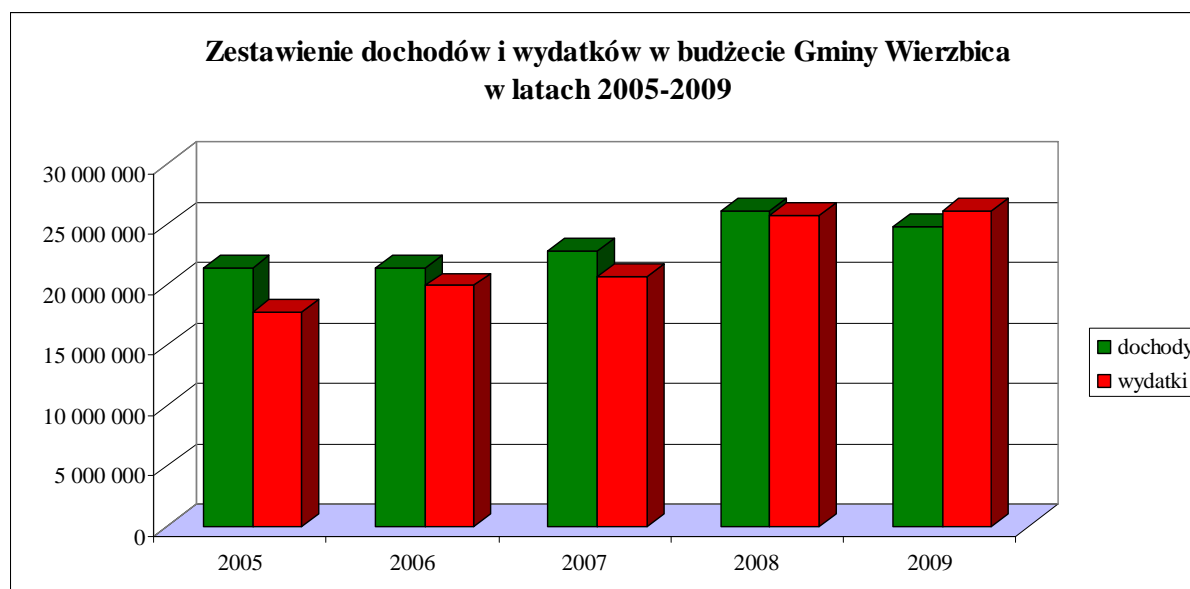


Źródło: Rysunek własny na podstawie danych budżetowych Gminy Wierzbica.

Podsumowując należy zwrócić uwagę na koncentrację zakresu branżowego realizowanych inwestycji – wydatki notowano w większości działów sprawozdawczości budżetowej, z dominacją dwóch z nich, a także zmienność kwotową wydatków w czasie.

Wynik finansowy budżetu Gminy Wierzbica

Na rysunku poniżej przedstawiono wielkość wydatków budżetowych na tle dochodów Gminy w latach 2005-2009.



Źródło: opracowanie własne na podstawie danych budżetowych Gminy Wierzbica

WIELOLETNI PLAN INWESTYCYJNY GMINY WIERZBICA – LATA 2009-2016

W gospodarce finansowej Gminy lat 2005-2008 dochody przewyższały wydatki, a w 2009r. notowany jest nieco wyższy poziom wydatków budżetowych w stosunku do osiągniętych dochodów. Zanotowany poziom deficytu budżetowego nie stanowił zagrożenia utraty płynności finansowej Gminy. Występowanie deficytu budżetowego, będącego wynikiem rozszerzonego zakresu finansowania inwestycji nie jest zjawiskiem negatywnym. Należy jednak kontrolować jego poziom, tak z punktu widzenia wymogów prawa, jak i uwarunkowań ekonomicznych.

Zobowiązania dłużne Gminy Wierzbica w 2009 r.

Gmina w latach 2005-2009 prowadziła stosunkowo pasywną politykę kredytowo-pożyczkową. Na dzień 31 grudnia 2009 roku przewidywane zadłużenie Gminy wyniesie 1.500 tys. zł., W tabeli poniżej przedstawiono podstawowe dane charakteryzujące poziom zadłużenia Gminy Wierzbica w latach 2005-2009.

Zadłużenie Gminy Wierzbica w 2009 w zł

Wyszczególnienie	2007*
Transze kredytu	1 500 000
Odsetki	198 898
Raty kapitałowe	1 150 000
Saldo zadłużenia	1 500 000

*przewidywane zadłużenie na koniec 2009r.

Źródło: na podstawie danych UM Wierzbica

Należy zwrócić uwagę na fakt stosunkowo niskiego zadłużenia Gminy – w końcu 2009r. jest ono planowane w wysokości 1,5 mln zł. W przyszłości Gmina nadal ma wysoką zdolność do zaciągania zobowiązań dłużnych. Może być to bardzo ważne przy współfinansowaniu zadań funduszami Unii Europejskiej. W przypadku zaciągania długu należy rozważyć wykorzystanie instrumentów dłużnych stosownie do potencjału finansowego Gminy kolejnych lat, racjonalnie kształtując transze zadłużenia i terminy spłat

W prognozie należy wyodrębnić każdy kredyt i przygotować dla niego odrębny harmonogram spłat rat kapitałowych oraz odsetek, uwzględniany następnie w projekcji wyników finansowych.

Podsumowując należy stwierdzić, iż jeśli władze stanowiące i wykonawcze Gminy Wierzbica będą chciały realizować duże programy inwestycyjne, niezbędnym będzie racjonalne korzystanie z długu komunalnego, jako elementu montażu finansowego projektów. Na podstawie posiadanej prognozy budżetu należy wykonać wówczas symulacje pozwalające oszacować wielkość bezpiecznego poziomu zadłużenia oraz dokonać doboru instrumentu dłużnego stosownie do kondycji finansowej i zakresu planowanych programów inwestycyjnych Gminy. Bezwzględnie należy unikać zaciągania długu na cele bieżącej konsumpcji. Zaleca się także rozkładanie spłaty rat kapitałowych na dłuższy okres.

1.3. STAN ZOBOWIĄZAŃ Z TYTUŁU UDZIELONYCH PRZEZ GMINA PORĘCZEŃ.

Na dzień opracowywania prognozy Gmina Wierzbica nie miała w swoim portfelu poręczeń.

SCENARIUSZE WYDATKÓW INWESTYCYJNYCH BUDŻETU GMINY WIERZBICA

Poniżej zostały zamieszczone zestawienia tabelaryczne obrazujące prognozowane przepływy finansowe.

OPIS PROGNOZOWANYCH PRZEPŁYWÓW FINANSOWYCH

Poniżej zostały zamieszczone zestawienia tabelaryczne obrazujące prognozowane przepływy finansowe.

SCENARIUSZ I Własny potencjał inwestycyjny

Wartość wydatków inwestycyjnych w tym scenariuszu przyjmuje się na poziomie wielkości bazujących na dochodach zaprezentowanych w budżecie gminy oraz wskazanym poziomie wydatków bieżących, bez sięgania po dodatkowe dochody o charakterze zwrotnym (bez nowego długu). Wariant nie uwzględnia ewentualnego pozyskania środków pomocowych Unii Europejskiej. W kolejnych latach ustala się wartości wydatków na poziomie, który pozwala na to, że skumulowany stan gotówki na koniec każdego roku jest dodatni. Przy utrzymaniu dotychczas prowadzonej polityki finansowej własny potencjał inwestycyjny Gminy Wierzbica w latach 2009-2016 nie będzie wysoki i wyniesie ok.: 1,0 mln. zł w 2010r., 1,8 mln zł w 2011r., 2,4 mln zł. w 2012r., 3,2 mln zł. w 2013r. oraz 3,6 mln zł. w 2014r. i 4,45 mln zł. w 2015 r. W kolejnych latach wyniesie on szacunkowo: 4,9 mln zł w 2016r., 5,4 mln zł w 2017 r., 5,95 mln zł w 2018r., 6,5 mln zł w 2019 r. , 7,2 mln zł w 2020 r. oraz 7,7 mln zł w 2021 r.

Przy takim poziomie inwestycji gmina w całym analizowanym okresie zachowuje płynność finansową. Scenariusz ten obrazuje własny potencjał inwestycyjny gminy. Szczegółowe projekcje przedstawiono w Tabeli I, zamieszczonej poniżej.

Realizacja tych przedsięwzięć jest warunkiem opracowania Wieloletniego Planu Inwestycyjnego Gminy w wartościach choć w części odpowiadających zgłaszanym oczekiwaniom.

SCENARIUSZ II Własny potencjał inwestycyjny + kredyt

Scenariusz ten przedstawia możliwość realizacji wariantu przyspieszonego rozwoju gminy w stosunku do „Scenariusza I”, zwłaszcza w okresie najbliższych kilku lat. Warunkiem jego wykonania jest sięgnięcie po instrumenty rynku dłużnego w postaci kredytu bankowego. Wartość wydatków inwestycyjnych w okresie prognozowanym przyjmuje się na poziomie, który pozwala uzyskać dodatni skumulowany stan gotówki na koniec każdego roku.

W tym wariantcie prognozy bazując na założeniach Scenariusza I, dodatkowo począwszy od 2008r. zostają zaciągnięte nowe kredyty przeznaczone na cele inwestycje. Ich roczna wielkość wyniesie: 1,5 mln zł w 2009r., 3,0 mln zł w 2010 r., 2,8 mln zł w 2011r., 2,5 mln zł w 2012r., 2,1 mln zł w 2013r. i 2014r. oraz 1,5 mln zł w 2015 r. Razem nowy dług na cele finansowania inwestycji zaplanowano w wysokości 15,5 mln zł (do 2015r.). Całkowitą spłatę tego zadłużenia przewidziano do 2021r. W wyniku tak prowadzonej polityki nastąpi możliwość wzrostu wielkości realizowanych zadań inwestycyjnych do poziomu 4,0 mln zł rocznie w latach 2010-2015. .

W wyniku powstałych kosztów zaciągnięcia długu nastąpi pewne zmniejszenie potencjału inwestycyjnego w kolejnych latach po roku 2015 (wskutek spłaty rat i odsetek kapitałowych). W okresie 2016-2021 przy tak realizowanej polityce finansowej własny potencjał inwestycyjny gminy wyniesie od ok. 2,8 mln zł. w 2016 r. do ok. 3,55 mln zł. w 2017r. oraz - 4,15 mln zł. w 2018r. do 5,6 mln zł w 2020 r. oraz 6,45 mln zł w 2021 r.

Począwszy od 2016r. pojawia możliwość zaciągania nowego długu w kwotach o podobnej wartości do lat wcześniejszych. Można także podjąć decyzję się o zaciągnięciu kredytu w innych wartościach, jednak zawsze w wysokości pozwalającej w całym okresie zachować płynność finansową. Alternatywa dla zaciągnięcia kredytu może być także emisja obligacji komunalnych.

Przedstawiony scenariusz zakłada zrównoważenie budżetu, a tym samym zachowanie płynności finansowej w całym analizowanym okresie. Wariant ten jest rekomendowany do realizacji, daje bowiem możliwość realizacji wariantu szybszego rozwoju gminy.

Scenariusz III Własny potencjał inwestycyjny + kredyt + Fundusze UE

Scenariusz ten przedstawia możliwość realizacji wariantu przyspieszonego (w stosunku do Scenariusza I i Scenariusza II) rozwoju gminy w okresie następnego okresu budżetowego Unii Europejskiej. Warunkiem jego wykonania jest:

- pełne wykorzystanie własnego potencjału finansowego,
- sięgnięcie po instrumenty rynku dłużnego w postaci kredytu bankowego, zgodnie z założeniami Scenariusza II,
- racjonalizacja wydatków bieżących;
- zachowanie szybszego tempa dochodów budżetowych niż wydatków bieżących;
- uzyskanie dofinansowania funduszami UE lub innymi zagranicznymi nie podlegającymi zwrotowi na poziomie wykazanym w zestawieniu poniżej (tabela). Zgodnie z sugestią

WIELOLETNI PLAN INWESTYCYJNY GMINY WIERZBICA – LATA 2009-2016

władz gminy sporządzający raport uwzględnili uzyskanie dofinansowania z Funduszy UE począwszy od 2010r.

Warunkiem realizacji tego Scenariusza jest uzyskanie zewnętrznego dofinansowania zadań inwestycyjnych gminy zgodnie z poniższym zestawieniem :

Wyszczególnienie	2009	2010	2011	2012	2013	2014	2015
Razem nakłady inwestycyjne w zł	3 631 259	4 720 000	4 720 000	4 720 000	4 720 000	4 720 000	4 720 000
środki własne + dług w zł	3 631 259	4 000 000	4 000 000	4 000 000	4 000 000	4 000 000	4 000 000
Fundusze UE w zł	0	720 000	720 000	720 000	720 000	720 000	720 000
% projektów inwestyc. objętych dofinansowaniem	60%	60%	60%	60%	60%	60%	60%
% dofinansowania funduszami UE	30%	30%	30%	30%	30%	30%	30%

Przedstawiony scenariusz ma charakter hipotetyczny, należy go traktować jako wariant pożądany (choć teoretycznie możliwe są jeszcze korzystniejsze konfiguracje montażu finansowego). Warunkiem jego realizacji jest pozyskanie instrumentów dłużnych na zapewnienie udziału własnego we współfinansowaniu projektów unijnych oraz bardzo dobre przygotowanie projektów inwestycyjnych do dofinansowania funduszami unijnymi, a także uzyskanie pozytywnych wyników etapów oceny formalnej i oceny merytorycznej projektów. Całkowitą spłatę zadłużenia założono do 2021 r.

- stała racjonalizacja wydatków bieżących w całym prognozowanym okresie;
- zachowanie szybszego tempa dochodów budżetowych niż wydatków bieżących;
- uzyskanie dofinansowania funduszami UE lub innymi zagranicznymi nie podlegającymi zwrotowi na poziomie wykazanym w zestawieniu poniżej (tabela).

Realizując ten Scenariusz władze gminy powinny:

- maksymalizować dochody budżetowe,
- stale monitorować koszty świadczenia usług komunalnych i społecznych, dążąc do racjonalizacji wydatków bieżących,
- umiejętnie zarządzać długiem komunalnym,
- profesjonalnie przygotować projekty inwestycyjne do współfinansowania funduszami UE,

W Scenariuszu tym wartość wydatków inwestycyjnych w okresie prognozowanym przyjmuje się na poziomie, który pozwala uzyskać dodatni skumulowany stan gotówki na koniec każdego roku.

SCENARIUSZ IV - FINANSOWANIE WPI

Scenariusz IV obrazuje możliwość finansowania zgłoszonego zakresu zadań inwestycyjnych – zgodnie z alokacją przedstawioną w Wieloletnim Planie Inwestycyjnym. Warunkiem jego wykonania jest sięgnięcie po instrumenty rynku dłużnego w postaci kredytu

WIELOLETNI PLAN INWESTYCYJNY GMINY WIERZBICA – LATA 2009-2016

bankowego. Wartość wydatków inwestycyjnych w okresie prognozowanym przyjmuje się na poziomie, który pozwala uzyskać dodatni skumulowany stan gotówki na koniec każdego roku.

Dla sfinansowania zadań w zakresie kwotowym WPI :

Wyszczególnienie	2009	2010	2011	2012	2013	2014	2015	2016
INWESTYCJE I INNE WYDATKI MAJĄTKOWE	3 631 259	5 743 000	6 975 000	5 310 000	5 060 000	4 480 000	4 200 000	4 100 000

Koniecznym będzie zaciągnięcie zobowiązań dłużnych w postaci kredytu bankowego w wysokości 30,9 mln zł, z następującymi kwotami rocznymi :

Wyszczególnienie	2009	2010	2011	2012	2013	2014	2015	2016
Przychody z zaciągania długu	1 500 000	4 800 000	6 000 000	4 500 000	4 100 000	3 800 000	3 400 000	2 800 000
INWESTYCJE I INNE WYDATKI MAJĄTKOWE	3 631 259	5 743 000	6 975 000	5 310 000	5 060 000	4 480 000	4 200 000	4 100 000

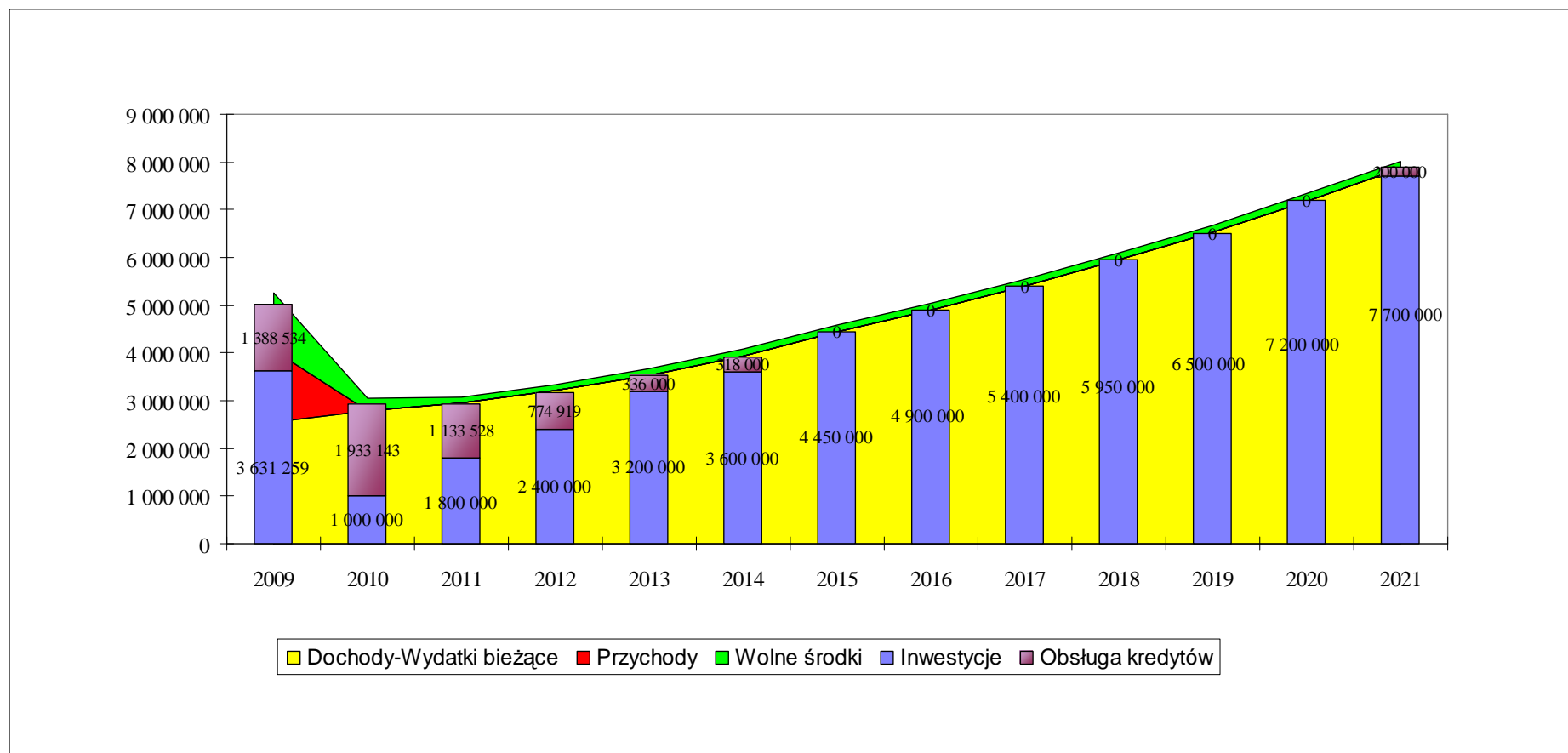
Przy realizacji tego Scenariusza prognozowane wskaźniki sytuacji finansowej gminy kształtują się następująco:

Wskaźniki	2009	2010	2011	2012	2013	2014	2015
Obsługa kredytów do dochodów (wskaźnik 15%)	5,43%	7,52%	7,44%	8,34%	8,68%	10,13%	10,34%
Wolne środki jako % dochodów	9,32%	10,03%	9,07%	8,66%	8,65%	8,94%	9,55%
Wolne środki jako % dochodów własnych	24,81%	26,71%	24,17%	23,08%	23,07%	23,82%	25,47%
Inwestycje jako % dochodów	14,62%	22,34%	25,98%	18,77%	16,81%	13,90%	12,12%
Inwestycje jako % dochodów własnych	38,92%	46,40%	69,21%	50,01%	44,81%	37,04%	32,31%
Zadłużenie jako % dochodów (wskaźnik 60%)	6,04%	23,34%	41,80%	51,33%	56,21%	57,40%	46,32%

Całkowita spłata zadłużenia jest możliwa w perspektywie 2021 roku. Przedstawiony scenariusz zakłada zrównoważenie budżetu, a tym samym zachowanie płynności finansowej w całym analizowanym okresie. Scenariusz ten jest rekomendowany do realizacji, daje bowiem możliwość realizacji wariantu szybszego rozwoju gminy.

WIELOLETNI PLAN INWESTYCYJNY GMINY WIERZBICA – LATA 2009-2016

SCENARIUSZ I „WŁASNY POTENCJAŁ FINANSOWY”



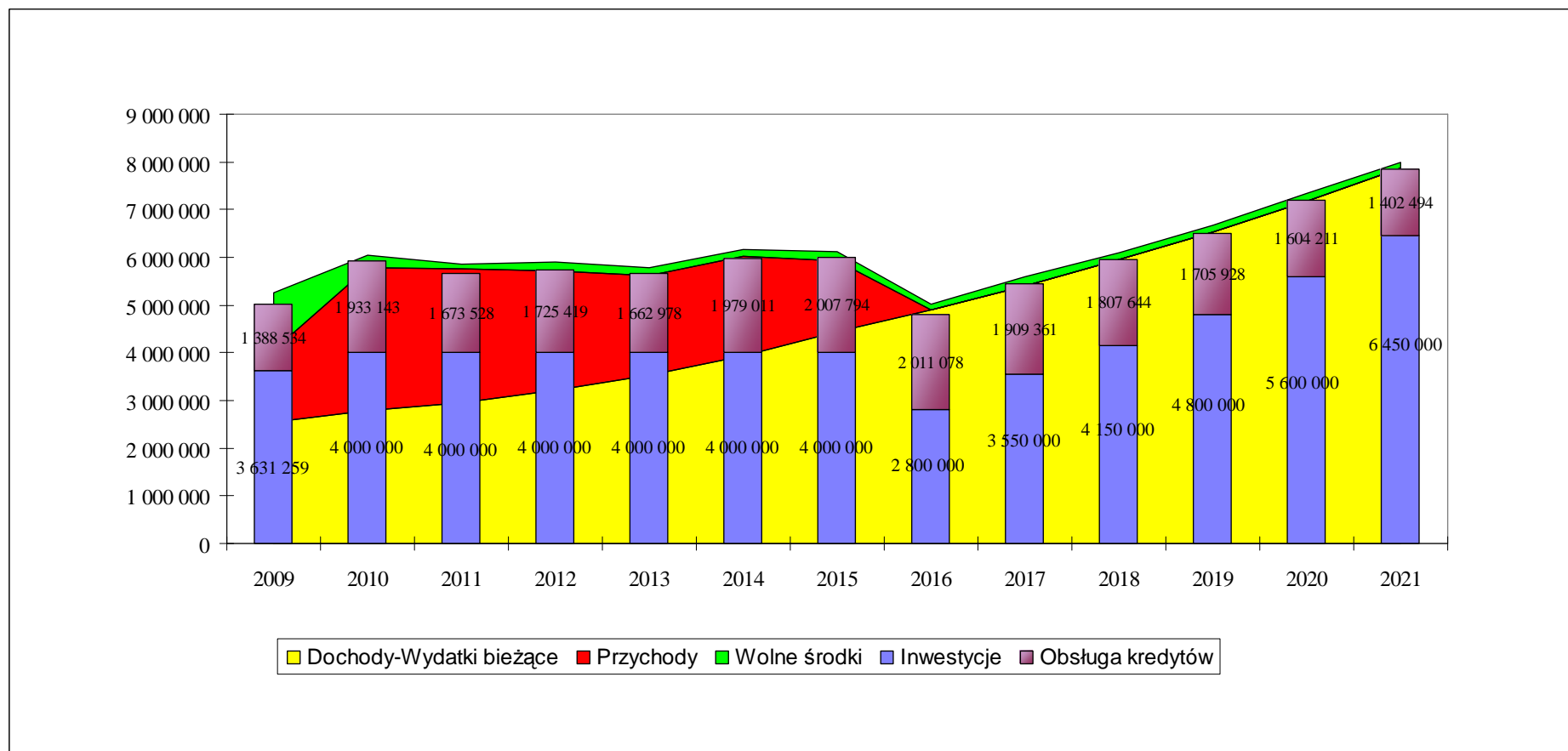
WIELOLETNI PLAN INWESTYCYJNY GMINY WIERZBICA – LATA 2009-2016

SCENARIUSZ II „WŁASNY POTENCJAŁ FINANSOWY + KREDYT

Wyszczególnienie	2009	2010	2011	2012	2013	2014	2015	2016	2017	2018	2019	2020	2021
DOCHODY OGÓLEM	24 839 949	25 710 548	26 843 599	28 289 639	30 098 969	32 240 531	34 651 154	36 767 431	39 013 836	41 398 376	43 929 553	46 616 389	49 468 466
Dochody własne	9 329 196	9 655 529	10 077 380	10 617 671	11 293 205	12 095 082	12 999 233	13 793 887	14 637 957	15 534 520	16 486 843	17 498 398	18 572 872
1. Podstawowe dochody podatkowe	6 975 494	7 225 220	7 547 754	7 961 256	8 478 167	9 091 940	9 784 116	10 392 572	11 038 898	11 725 454	12 454 745	13 229 434	14 052 347
2. Wpływy z majątku i sprzedaży	430 000	437 293	447 419	459 617	475 054	492 868	512 621	529 732	547 798	566 870	587 004	608 260	630 699
3. Dochody z działalności finansowej	0	0	0	0	0	0	0	0	0	0	0	0	0
4. Pozostałe podatki i opłaty	312 000	322 406	336 419	353 968	376 015	401 747	430 479	455 565	482 117	510 220	539 965	571 448	604 771
5. Pozostałe dochody własne	1 611 702	1 670 610	1 745 788	1 842 830	1 963 970	2 108 526	2 272 018	2 416 017	2 569 144	2 731 976	2 905 129	3 089 257	3 285 055
Subwencje i dotacje	15 510 753	16 055 018	16 766 219	17 671 968	18 805 764	20 145 449	21 651 921	22 973 544	24 375 878	25 863 856	27 442 709	29 117 991	30 895 594
Subwencje ogółem	11 492 489	11 901 537	12 431 624	13 109 893	13 958 103	14 963 785	16 096 917	17 092 351	18 149 342	19 271 697	20 463 459	21 728 919	23 072 635
Dotacje ogółem	4 018 264	4 153 482	4 334 595	4 562 075	4 847 661	5 181 664	5 555 003	5 881 193	6 226 537	6 592 159	6 979 251	7 389 072	7 822 959
Dotacje UE i inne niepodlegające zwrotowi	0	0	0	0	0	0	0	0	0	0	0	0	0
WYDATKI BIEŻĄCE:	22 286 576	22 918 339	23 890 171	25 080 082	26 582 518	28 306 764	30 213 251	31 867 132	33 611 809	35 452 284	37 393 829	39 442 013	41 602 709
WYDATKI NA OBSŁUGĘ ZADŁUŻENIA	238 534	213 143	373 528	445 419	505 200	558 733	587 517	590 800	489 083	387 367	285 650	183 933	82 217
SRODKI NA WYDATKI MAJĄTKOWE BRUTTO	2 314 839	2 579 066	2 579 899	2 764 138	3 011 252	3 375 034	3 850 386	4 309 499	4 912 943	5 558 726	6 250 073	6 990 443	7 783 540
FINANSOWANIE MBBR													
Przychody z zaciągania długu	1 500 000	3 000 000	2 800 000	2 500 000	2 100 000	2 100 000	1 500 000	0	0	0	0	0	0
Przychody z prywatyzacji	0	0	0	0	0	0	0	0	0	0	0	0	0
Splata zadłużenia	1 150 000	1 720 000	1 300 000	1 280 000	1 157 778	1 420 278	1 420 278	1 420 278	1 420 278	1 420 278	1 420 278	1 420 278	1 320 278
Pozostałe rozchody	0	0	0	0	0	0	0	0	0	0	0	0	0
SRODKI NA WYDATKI MAJĄTKOWE NETTO	2 664 839	3 859 066	4 079 899	3 984 138	3 953 474	4 054 756	3 930 108	2 889 221	3 492 665	4 138 448	4 829 796	5 570 165	6 463 263
INWESTYCJE I INNE WYDATKI MAJĄTKOWE	3 631 259	4 000 000	4 000 000	4 000 000	4 000 000	4 000 000	4 000 000	2 800 000	3 550 000	4 150 000	4 800 000	5 600 000	6 450 000
Roczne przepływy gotówki netto	-966 420	-140 934	79 899	-15 862	-46 526	54 756	-69 892	89 221	-57 335	-11 552	29 796	-29 835	13 263
Wolne środki na koniec roku	248 178	107 244	187 143	171 281	124 755	179 511	109 619	198 841	141 506	129 954	159 749	129 915	143 177
2008 rok - 1 214 598 zł													

WIELOLETNI PLAN INWESTYCYJNY GMINY WIERZBICA – LATA 2009-2016

SCENARIUSZ II „WŁASNY POTENCJAŁ FINANSOWY + KREDYT”



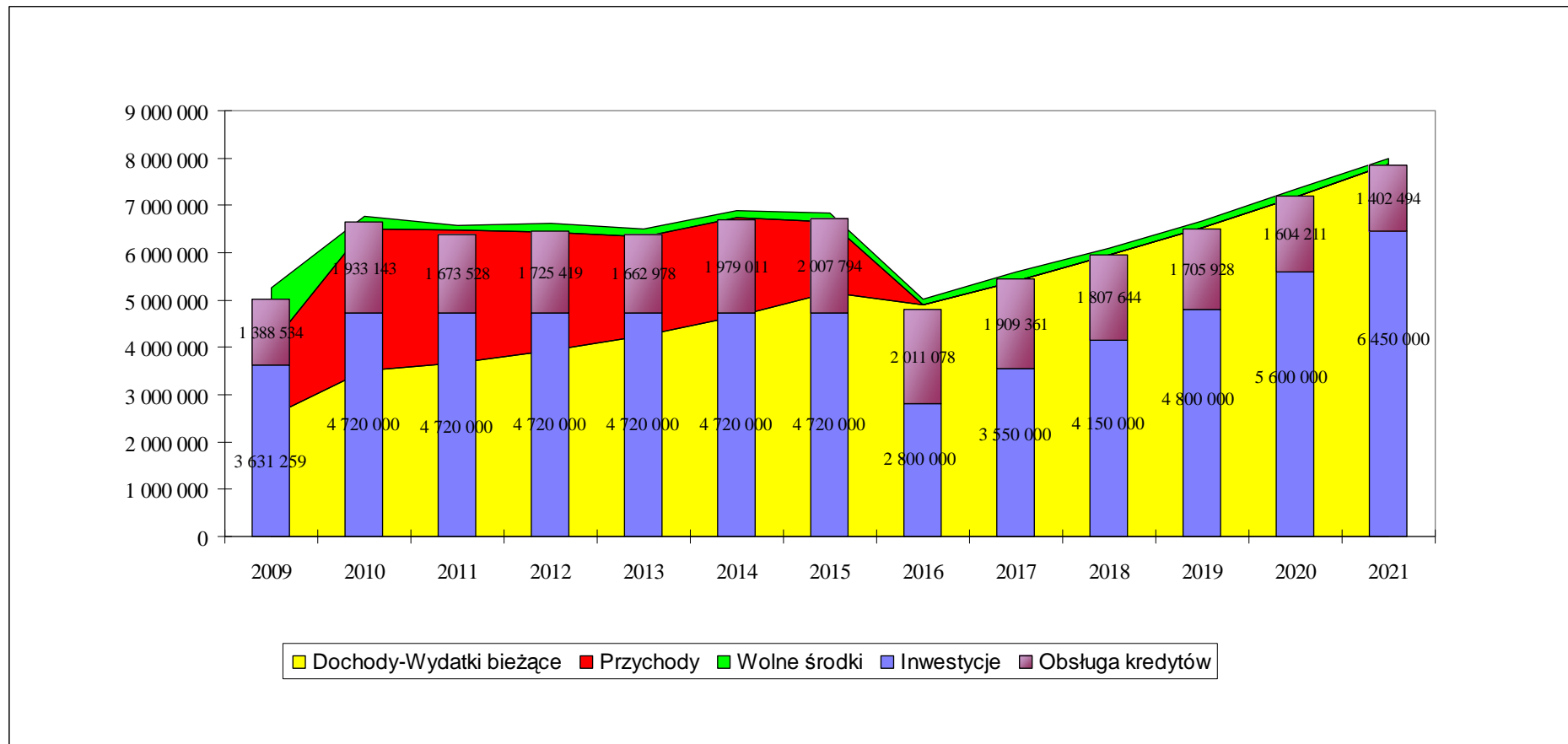
WIELOLETNI PLAN INWESTYCYJNY GMINY WIERZBICA – LATA 2009-2016

SCENARIUSZ III „FINANSOWANIE WPI - WŁASNY POTENCJAŁ FINANSOWY + KREDYT+ FUNDUSZE UE”

Wyszczególnienie	2009	2010	2011	2012	2013	2014	2015	2016	2017	2018	2019	2020	2021
DOCHODY OGÓLEM	24 839 949	26 430 548	27 563 599	29 009 639	30 818 969	32 960 531	35 371 154	36 767 431	39 013 836	41 398 376	43 929 553	46 616 389	49 468 466
Dochody własne	9 329 196	9 655 529	10 077 380	10 617 671	11 293 205	12 095 082	12 999 233	13 793 887	14 637 957	15 534 520	16 486 843	17 498 398	18 572 872
1. Podstawowe dochody podatkowe	6 975 494	7 225 220	7 547 754	7 961 256	8 478 167	9 091 940	9 784 116	10 392 572	11 038 898	11 725 454	12 454 745	13 229 434	14 052 347
2. Wpływy z majątku i sprzedaży	430 000	437 293	447 419	459 617	475 054	492 868	512 621	529 732	547 798	566 870	587 004	608 260	630 699
3. Dochody z działalności finansowej	0	0	0	0	0	0	0	0	0	0	0	0	0
4. Pozostałe podatki i opłaty	312 000	322 406	336 419	353 968	376 015	401 747	430 479	455 565	482 117	510 220	539 965	571 448	604 771
5. Pozostałe dochody własne	1 611 702	1 670 610	1 745 788	1 842 830	1 963 970	2 108 526	2 272 018	2 416 017	2 569 144	2 731 976	2 905 129	3 089 257	3 285 055
Subwencje i dotacje	15 510 753	16 775 018	17 486 219	18 391 968	19 525 764	20 865 449	22 371 921	22 973 544	24 375 878	25 863 856	27 442 709	29 117 991	30 895 594
Subwencje ogółem	11 492 489	11 901 537	12 431 624	13 109 893	13 958 103	14 963 785	16 096 917	17 092 351	18 149 342	19 271 697	20 463 459	21 728 919	23 072 635
Dotacje ogółem	4 018 264	4 153 482	4 334 595	4 562 075	4 847 661	5 181 664	5 555 003	5 881 193	6 226 537	6 592 159	6 979 251	7 389 072	7 822 959
Dotacje UE i inne niepodlegające zwrotowi	0	720 000	720 000	720 000	720 000	720 000	720 000	0	0	0	0	0	0
WYDATKI BIEŻĄCE:	22 286 576	22 918 339	23 890 171	25 080 082	26 582 518	28 306 764	30 213 251	31 867 132	33 611 809	35 452 284	37 393 829	39 442 013	41 602 709
WYDATKI NA OBSŁUGĘ ZADŁUŻENIA	238 534	213 143	373 528	445 419	505 200	558 733	587 517	590 800	489 083	387 367	285 650	183 933	82 217
SRODKI NA WYDATKI MAJĄTKOWE BRUTTO	2 314 839	3 299 066	3 299 899	3 484 138	3 731 252	4 095 034	4 570 386	4 309 499	4 912 943	5 558 726	6 250 073	6 990 443	7 783 540
FINANSOWANIE MBBR													
Przychody z zaciągania długu	1 500 000	3 000 000	2 800 000	2 500 000	2 100 000	2 100 000	1 500 000	0	0	0	0	0	0
Przychody z prywatyzacji	0	0	0	0	0	0	0	0	0	0	0	0	0
Splata zadłużenia	1 150 000	1 720 000	1 300 000	1 280 000	1 157 778	1 420 278	1 420 278	1 420 278	1 420 278	1 420 278	1 420 278	1 420 278	1 320 278
Pozostałe rozchody	0	0	0	0	0	0	0	0	0	0	0	0	0
ŚRODKI NA WYDATKI MAJĄTKOWE NETTO	2 664 839	4 579 066	4 799 899	4 704 138	4 673 474	4 774 756	4 650 108	2 889 221	3 492 665	4 138 448	4 829 796	5 570 165	6 463 263
INWESTYCJE I INNE WYDATKI MAJĄTKOWE	3 631 259	4 720 000	4 720 000	4 720 000	4 720 000	4 720 000	4 720 000	2 800 000	3 550 000	4 150 000	4 800 000	5 600 000	6 450 000
Roczne przepływy gotówki netto	-966 420	-140 934	79 899	-15 862	-46 526	54 756	-69 892	89 221	-57 335	-11 552	29 796	-29 835	13 263
Wolne środki na koniec roku	248 178	107 244	187 143	171 281	124 755	179 511	109 619	198 841	141 506	129 954	159 749	129 915	143 177
2008 rok - 1 214 598 zł													

WIELOLETNI PLAN INWESTYCYJNY GMINY WIERZBICA – LATA 2009-2016

SCENARIUSZ III „FINANSOWANIE WPI -WŁASNY POTENCJAŁ FINANSOWY + KREDYT + FUNDUSZE UE”



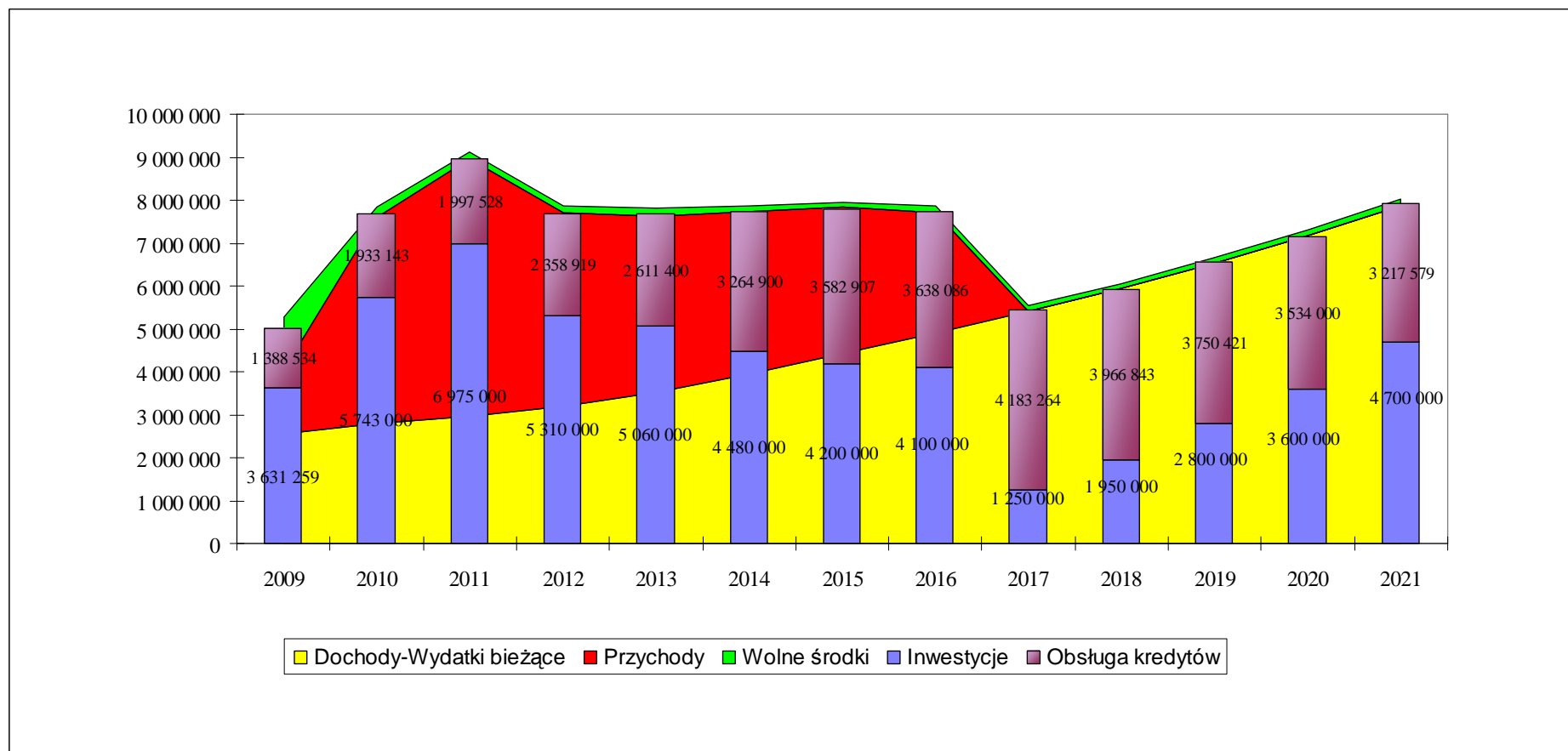
WIELOLETNI PLAN INWESTYCYJNY GMINY WIERZBICA – LATA 2009-2016

SCENARIUSZ IV FINANSOWANIE WPI

Wyszczególnienie	2009	2010	2011	2012	2013	2014	2015	2016	2017	2018	2019	2020	2021
DOCHODY OGÓLEM	24 839 949	25 710 548	26 843 599	28 289 639	30 098 969	32 240 531	34 651 154	36 767 431	39 013 836	41 398 376	43 929 553	46 616 389	49 468 466
Dochody własne	9 329 196	9 655 529	10 077 380	10 617 671	11 293 205	12 095 082	12 999 233	13 793 887	14 637 957	15 534 520	16 486 843	17 498 398	18 572 872
1. Podstawowe dochody podatkowe	6 975 494	7 225 220	7 547 754	7 961 256	8 478 167	9 091 940	9 784 116	10 392 572	11 038 898	11 725 454	12 454 745	13 229 434	14 052 347
2. Wpływy z majątku i sprzedaży	430 000	437 293	447 419	459 617	475 054	492 868	512 621	529 732	547 798	566 870	587 004	608 260	630 699
3. Dochody z działalności finansowej	0	0	0	0	0	0	0	0	0	0	0	0	0
4. Pozostałe podatki i opłaty	312 000	322 406	336 419	353 968	376 015	401 747	430 479	455 565	482 117	510 220	539 965	571 448	604 771
5. Pozostałe dochody własne	1 611 702	1 670 610	1 745 788	1 842 830	1 963 970	2 108 526	2 272 018	2 416 017	2 569 144	2 731 976	2 905 129	3 089 257	3 285 055
Subwencje i dotacje	15 510 753	16 055 018	16 766 219	17 671 968	18 805 764	20 145 449	21 651 921	22 973 544	24 375 878	25 863 856	27 442 709	29 117 991	30 895 594
Subwencje ogółem	11 492 489	11 901 537	12 431 624	13 109 893	13 958 103	14 963 785	16 096 917	17 092 351	18 149 342	19 271 697	20 463 459	21 728 919	23 072 635
Dotacje ogółem	4 018 264	4 153 482	4 334 595	4 562 075	4 847 661	5 181 664	5 555 003	5 881 193	6 226 537	6 592 159	6 979 251	7 389 072	7 822 959
Dotacje UE i inne niepodlegające zwrotowi	0	0	0	0	0	0	0	0	0	0	0	0	0
WYDATKI BIEŻĄCE:	22 286 576	22 918 339	23 890 171	25 080 082	26 582 518	28 306 764	30 213 251	31 867 132	33 611 809	35 452 284	37 393 829	39 442 013	41 602 709
WYDATKI NA OBSŁUGĘ ZADŁUŻENIA	238 534	213 143	517 528	758 919	911 400	1 052 400	1 127 550	1 182 729	1 167 907	951 486	735 064	518 643	302 221
SRODKI NA WYDATKI MAJĄTKOWE BRUTTO	2 314 839	2 579 066	2 435 899	2 450 638	2 605 052	2 881 367	3 310 353	3 717 570	4 234 119	4 994 607	5 800 659	6 655 733	7 563 536
FINANSOWANIE MBBR													
Przychody z zaciągania długu	1 500 000	4 800 000	6 000 000	4 500 000	4 100 000	3 800 000	3 400 000	2 800 000	0	0	0	0	0
Przychody z prywatyzacji	0	0	0	0	0	0	0	0	0	0	0	0	0
Splata zadłużenia	1 150 000	1 720 000	1 480 000	1 600 000	1 700 000	2 212 500	2 455 357	2 455 357	3 015 357	3 015 357	3 015 357	3 015 357	2 915 357
Pozostałe rozchody	0	0	0	0	0	0	0	0	0	0	0	0	0
ŚRODKI NA WYDATKI MAJĄTKOWE NETTO	2 664 839	5 659 066	6 955 899	5 350 638	5 005 052	4 468 867	4 254 996	4 062 213	1 218 762	1 979 250	2 785 302	3 640 376	4 648 178
INWESTYCJE I INNE WYDATKI MAJĄTKOWE	3 631 259	5 743 000	6 975 000	5 310 000	5 060 000	4 480 000	4 200 000	4 100 000	1 250 000	1 950 000	2 800 000	3 600 000	4 700 000
Roczne przepływy gotówki netto	-966 420	-83 934	-19 101	40 638	-54 948	-11 133	54 996	-37 787	-31 238	29 250	-14 698	40 376	-51 822
Wolne środki na koniec roku	248 178	164 244	145 143	185 781	130 833	119 700	174 695	136 909	105 671	134 920	120 222	160 599	108 777
2008 rok - 1 214 598 zł.													

WIELOLETNI PLAN INWESTYCYJNY GMINY WIERZBICA – LATA 2009-2016

SCENARIUSZ IV FINANSOWANIE WPI



**ROZDZIAŁ 5.
ZAKRES I CELE PROGRAMÓW I ZADAŃ INWESTYCYJNYCH
REALIZOWANYCH W RAMACH WIELOLETNIEGO PLANU
INWESTYCYJNEGO.**

I. WIELOLETNI PROGRAM INWESTYCYJNY : DROGI GMINNE

Zadanie 1 - Ułożenie kostki brukowej przy strażnicy OSP w Wierzbicy Kolonii

Zakres zadania - Ułożenie kostki brukowej przed strażnicą OSP w Wierzbicy Kolonii na pow.300 m² . Stan istniejący : brak utwardzenia terenu .

Cel operacyjny - poprawa warunków funkcjonowania budynku OSP.

Okres realizacji zadania – 2009 r.

Całkowity koszt realizacji zadania – 8.000 zł

Korzyści społeczne : efektywne wykorzystanie potencjału tkwiącego w społeczności lokalnej

Zasięg oddziaływania – ponad gminny

Stopień pilności zadania – wysoki

Zadanie 2 - Budowa nawierzchni asfaltowej na drodze przez Wierzbicę Kolonia:

Zakres zadania – Budowa nawierzchni asfaltowej wzdłuż drogi przez Wierzbicę Kolonia na odcinku od zakończenia nawierzchni asfaltowej do końca wsi oraz od drogi powiatowej do końca wsi. Obecnie na tych odcinkach brak jest nawierzchni asfaltowej, co stanowi zagrożenie bezpieczeństwa ruchu. Długość wymienionych dróg wynosi 2300 mb , powierzchnia 9200 m²

Cel operacyjny - poprawa lokalnego systemu drogowego. Poprawa bezpieczeństwa ruchu drogowego – kołowego i pieszego.

Okres realizacji zadania – 2013 r.

Całkowity koszt realizacji zadania - 1 000 000 zł

Korzyści społeczne : poprawa estetyki wsi, bezpieczeństwa zamieszkujących ją mieszkańców

Zasięg oddziaływania – ogólnogminny

Stopień pilności zadania – wysoki

Zadanie 3 - Przebudowa drogi Rzeczków Kolonia (Grzbietów) - Wola Lipienicka Mała

Zakres zadania – Przebudowa drogi na odcinku 800 mb od Rzeczkowa Kolonii do Woli Lipnickiej Małej , polegająca na położeniu nawierzchni asfaltowej na odcinku długości 800 mb o powierzchni 3200m².

Cel operacyjny - poprawa lokalnego systemu drogowego, poprawa połączeń komunikacyjnych na terenie gminy Wierzbica. Poprawa stanu bezpieczeństwa na drogach. Poprawa atrakcyjności potencjalnych terenów inwestycyjnych.

Okres realizacji zadania – 2010 r.

Całkowity koszt realizacji zadania – 350.000 zł

Korzyści ekonomiczne i społeczne : poprawa bezpieczeństwa mieszkańców, wzrost atrakcyjności inwestycyjnej gminy

Zasięg oddziaływania - ogólnogminny

Stopień pilności zadania – priorytetowy

Zadanie 4 - Przebudowa drogi Rzeczków Kol. (Grzbietów) do drogi wojewódzkiej w miejscowości Lipienice .

Zakres zadania – przebudowa drogi na odcinku od Rzeczkowa Kolonii do drogi wojewódzkiej w miejscowości Lipienice. Polegała będzie na położeniu dywanika asfaltowego na długości 1000 mb na powierzchni 4000m².

Cel operacyjny - poprawa lokalnego systemu drogowego- poprawa połączeń komunikacyjnych na terenie gminy Wierzbica. Poprawa stanu bezpieczeństwa na drogach. Poprawa atrakcyjności potencjalnych terenów inwestycyjnych.

Okres realizacji zadania – 2011r.

Całkowity koszt realizacji zadania – 450.000 zł

Korzyści ekonomiczne i społeczne : poprawa bezpieczeństwa mieszkańców, wzrost atrakcyjności inwestycyjnej gminy. Skrócenie przejazdu do drogi wojewódzkiej.

Zasięg oddziaływania - ogólnogminny

Stopień pilności zadania – wysoki

Zadanie 5 Wymiana oświetlenia ulicznego w miejscowości Pomorzany Kolonia

Zakres zadania – Wykonanie oświetlenia ulicznego przy drodze gminnej, gdzie obecnie brakuje takiego oświetlenia . Modernizacja oświetlenia przy drodze gminnej polegała będzie

na wymianie lamp oświetleniowych na istniejącej linii napowietrznej. Długość drogi wynosi 2000 mb przy której wymienionych zostanie 35 lamp.

Cel operacyjny - poprawa warunków ruchu drogowego, poprawa stanu bezpieczeństwa na drogach.

Okres realizacji zadania – 2010 r.

Całkowity koszt realizacji zadania – 35.000 zł

Korzyści ekonomiczne i społeczne : poprawa bezpieczeństwa mieszkańców, zmniejszenie kosztów energii elektrycznej

Zasięg oddziaływania - lokalny

Stopień pilności zadania – priorytetowy

Zadanie 6 - Remont drogi we wsi Polany Kolonia

Zakres zadania – remont drogi we wsi Polany Kolonia na odcinku 1400 mb. o powierzchni 5600m² polegający na ułożeniu warstwy nowego asfaltu. Zbyt cienka warstwa asfaltu powoduje wyrabianie się dziur i kruszenie asfaltu, powodując zniszczenie drogi. Z drogi korzystają posiadacze samochodów osobowych.

Cel operacyjny - poprawa warunków ruchu drogowego.

Okres realizacji zadania – 2012 r.

Całkowity koszt realizacji zadania – 550.000 zł

Korzyści społeczne : poprawa bezpieczeństwa zamieszkujących ją mieszkańców, remont zapobiegnie wzrostowi nakładów koniecznych na wykonanie remontu

Zasięg oddziaływania - ogólnogminny

Stopień pilności zadania – wysoki

Zadanie 7 Wymiana oświetlenia ulicznego w miejscowości Polany

Zakres zadania – Wykonanie oświetlenia ulicznego przy drodze powiatowej, gdzie obecnie brakuje takiego oświetlenia . Modernizacja sieci i oświetlenia przy drodze powiatowej polegała będzie na wymianie lamp oświetleniowych na istniejącej linii napowietrznej. Długość drogi wynosi 1750 mb przy której wymienionych zostanie 35 lamp.

Cel operacyjny - poprawa warunków ruchu drogowego, poprawa stanu bezpieczeństwa na drogach. Zmniejszenie kosztów związanych z oświetleniem dróg.

Okres realizacji zadania – 2010 r.

Całkowity koszt realizacji zadania – 35.000 zł

Korzyści ekonomiczne i społeczne : poprawa bezpieczeństwa mieszkańców, zmniejszenie kosztów energii elektrycznej,

Zasięg oddziaływania - ogólnogminny

Stopień pilności zadania – priorytetowy

Zadanie 8 . Budowa drogi gminnej na odcinku Podgórki - Suliszka

Zakres zadania Budowa drogi gminnej na odcinku Podgórki - Suliszka – długość 1400mb o powierzchni 5600 m² od miejscowości Podgórki do miejscowości Suliszka. Polegała będzie na wykonaniu podbudowy i położeniu dywanika asfaltowego.

Cel operacyjny - poprawa lokalnego systemu drogowego , prawa połączeń komunikacyjnych na terenie gminy Wierzbica. Poprawa stanu bezpieczeństwa na drogach.

Okres realizacji zadania – 2014 r.

Całkowity koszt realizacji zadania - 1 000.000 zł

Korzyści ekonomiczne i społeczne: poprawa bezpieczeństwa mieszkańców, wzrost atrakcyjności inwestycyjnej gminy.

Zasięg oddziaływania - ogólnogminny

Stopień pilności zadania – priorytetowy

Zadanie 9 Budowa chodnika w miejscowości Polany

Zakres zadania – Budowa chodnika w miejscowości Polany na odcinku 1400 mb od budynku OSP do końca miejscowości przy drodze powiatowej o pow. 2100 m² .

Cel operacyjny - poprawa lokalnego systemu drogowego - poprawa stanu bezpieczeństwa na drogach.

Okres realizacji zadania – 2013

Całkowity koszt realizacji zadania – 300.000 zł

Korzyści ekonomiczne i społeczne : poprawa bezpieczeństwa mieszkańców,

Zasięg oddziaływania - lokalny

Stopień pilności zadania – priorytetowy

Zadanie 10 Budowa drogi gminnej Podgórki-Zalesica

Zakres zadania – Budowa drogi gminnej Podgórki – Zalesice na odcinku od miejscowości Podgórki do miejscowości Zalesice, długość 2 500 m, pow. 10 000 m². Polegała będzie na wykonaniu podbudowy i położeniu dywanika asfaltowego.

Cel operacyjny - poprawa infrastruktury drogowej w gminie, poprawa stanu bezpieczeństwa na drogach. Poprawa atrakcyjności potencjalnych terenów inwestycyjnych.

Okres realizacji zadania – 2015

Całkowity koszt realizacji zadania – 1 000 000 zł

Korzyści ekonomiczne i społeczne : poprawa bezpieczeństwa mieszkańców, wzrost atrakcyjności inwestycyjnej gminy. Skrócenie przejazdu do drogi wojewódzkiej. Zwiększenie dochodów podatkowych. Aktywizacja terenu – możliwości rozwoju budownictwa mieszkaniowego

Zasięg oddziaływania - ogólnogminny

Stopień pilności zadania – priorytetowy

Zadanie 11 Przedłużenie linii oświetlenia ulicznego i wymiana zużytych lamp w miejscowości Błędów.

Zakres zadania – Wykonanie oświetlenia ulicznego wzdłuż drogi gminnej gdzie obecnie brakuje takiego oświetlenia. Modernizacja oświetlenia polegała będzie na wymianie i instalacji nowych lamp na istniejącej linii napowietrznej. Długość drogi wynosi 900 mb przy której zostanie wymienionych 20 lamp.

Cel operacyjny - poprawa warunków ruchu drogowego, poprawa stanu bezpieczeństwa na drogach. Zmniejszenie kosztów związanych z oświetleniem dróg.

Okres realizacji zadania – 2010 r.

Całkowity koszt realizacji zadania – 20.000 zł

Korzyści ekonomiczne i społeczne : poprawa bezpieczeństwa mieszkańców, zmniejszenie kosztów energii elektrycznej, ułatwienie mieszkańcom bezpiecznego poruszania się po zmroku.

Zasięg oddziaływania - lokalny

Stopień pilności zadania – priorytetowy

Zadanie 12 Przebudowa placu przed budynkiem GOK w Wierzbicy

Zakres zadania – Przebudowa placu przed budynkiem GOK w Wierzbicy polegała będzie na wymianie: krawężników, oświetlenia, wybudowaniu nowych chodników i miejsc parkingowych z kostki brukowej. Powierzchnia łączna obejmująca przebudowę – 1800 m².

Cel operacyjny - integracja mieszkańców, poprawa estetyki osiedla.

Okres realizacji zadania – 2011

Całkowity koszt realizacji zadania – 250.000 zł

Korzyści ekonomiczne i społeczne : Możliwość spędzenia wolnego czasu w przyjemnym otoczeniu

Zasięg oddziaływania - ogólnogminny

Stopień pilności zadania – priorytetowy

Zadanie 13 Przebudowa ul. Górnej w miejscowości Wierzbica

Zakres zadania – przebudowa drogi ul. Górna w Wierzbicy na odcinku od skrzyżowania z drogą wojewódzką do drogi gminnej o długości 1500mb , o powierzchni 6000 m² Zakres zadania obejmuje wykonanie podbudowy oraz położenie dywanika asfaltowego .

Cel operacyjny - poprawa lokalnego systemu drogowego- poprawa połączeń komunikacyjnych na terenie gminy Wierzbica. Poprawa stanu bezpieczeństwa na drogach.

Okres realizacji zadania – 2010

Całkowity koszt realizacji zadania – 600.000 zł

Korzyści ekonomiczne i społeczne : poprawa bezpieczeństwa mieszkańców, wzrost atrakcyjności inwestycyjnej gminy. Ograniczenie zużycia paliwa. Zmniejszenie zanieczyszczenia atmosfery.

Zasięg oddziaływania - ogólnogminny

Stopień pilności zadania – priorytetowy

Zadanie 14 Budowa ul. Batalionów Chłopskich w miejscowości Wierzbica

Zakres zadania – budowa drogi ul. Batalionów Chłopskich w miejscowości Wierzbica na odcinku 200 mb . Zakres zadania obejmuje ułożenie dywanika asfaltowego o powierzchni 800 m² oraz wykonanie chodników o powierzchni 600 m² .

Cel operacyjny - poprawa lokalnego systemu drogowego- poprawa połączeń komunikacyjnych na terenie gminy Wierzbica. Poprawa stanu bezpieczeństwa na drogach.

Okres realizacji zadania – 2010 r.

Całkowity koszt realizacji zadania – 200.000 zł

Korzyści ekonomiczne i społeczne : poprawa bezpieczeństwa mieszkańców, wzrost atrakcyjności inwestycyjnej gminy. Ograniczenie zużycia paliwa. Zmniejszenie zanieczyszczenia atmosfery.

Zasięg oddziaływania - ogólnogminny

Stopień pilności zadania – priorytetowy

Zadanie 15 Przebudowa ul. Piaskowej w miejscowości Wierzbica

Zakres zadania – przebudowa drogi ul. Piaskowa w miejscowości Wierzbica na odcinku 1000mb. Zakres zadania obejmuje ułożenie dywanika asfaltowego o powierzchni 4000 m² oraz wykonanie chodnika po jednej stronie ulicy o powierzchni 1500 m².

Cel operacyjny - poprawa lokalnego systemu drogowego- poprawa połączeń komunikacyjnych na terenie gminy Wierzbica. Poprawa stanu bezpieczeństwa na drogach.

Okres realizacji zadania – 2011 r.

Całkowity koszt realizacji zadania – 600.000 zł

Korzyści ekonomiczne i społeczne : poprawa bezpieczeństwa mieszkańców, wzrost atrakcyjności inwestycyjnej gminy. Ograniczenie zużycia paliwa. Zmniejszenie zanieczyszczenia atmosfery.

Zasięg oddziaływania - ogólnogminny

Stopień pilności zadania – priorytetowy

Zadanie 16 Przebudowa ul. Głowackiego w miejscowości Wierzbica

Zakres zadania – przebudowa drogi ul. Głowackiego w miejscowości Wierzbica na odcinku 150 mb. Zakres zadania obejmuje wykonanie dywanika asfaltowego o powierzchni 600 mb oraz wykonanie chodników o powierzchni 450 m².

Cel operacyjny - poprawa lokalnego systemu drogowego- poprawa połączeń komunikacyjnych na terenie gminy Wierzbica. Poprawa stanu bezpieczeństwa na drogach.

Okres realizacji zadania – 2011 r.

Całkowity koszt realizacji zadania – 150.000 zł

Korzyści ekonomiczne i społeczne : poprawa bezpieczeństwa mieszkańców, wzrost atrakcyjności inwestycyjnej gminy. Ograniczenie zużycia paliwa. Zmniejszenie zanieczyszczenia atmosfery.

Zasięg oddziaływania - ogólnogminny

Stopień pilności zadania – priorytetowy

Zadanie 17 Wykonanie oświetlenia ulicznego w miejscowości Zalesice Kolonia.

Zakres zadania – Wykonanie oświetlenia ulicznego przy drodze powiatowej w miejscowości Zalesice Kolonia, gdzie obecnie brakuje takiego oświetlenia. Wykonanie oświetlenia polegało będzie na zamontowaniu lamp oświetleniowych na istniejącej linii napowietrznej.

Długość drogi wynosi 1800 mb przy której zostanie zamontowanych 35 lamp.

Cel operacyjny - poprawa warunków ruchu drogowego, poprawa stanu bezpieczeństwa na drogach. Zmniejszenie kosztów związanych z oświetleniem dróg.

Okres realizacji zadania – 2011 r.

Całkowity koszt realizacji zadania – 40.000 zł

Korzyści ekonomiczne i społeczne : poprawa bezpieczeństwa mieszkańców, zmniejszenie kosztów energii elektrycznej, poprawa stanu atmosfery

Zasięg oddziaływania - ogólnogminny

Stopień pilności zadania – priorytetowy

Zadanie 18 Modernizacja dróg gminnych w miejscowości Zalesice Kolonia

Zakres zadania – Modernizacja dróg na odcinku 1800 mb we wsi Zalesice Kolonia polegała będzie na wykonaniu podbudowy i utwardzeniu dywanikiem asfaltowym na powierzchni 7200m².

Cel operacyjny - poprawa lokalnego systemu drogowego- poprawa połączeń komunikacyjnych na terenie gminy Wierzbica. Poprawa stanu bezpieczeństwa na drogach. Poprawa atrakcyjności potencjalnych terenów inwestycyjnych.

Okres realizacji zadania – 2014

Całkowity koszt realizacji zadania –650 000 zł

Korzyści ekonomiczne i społeczne : poprawa bezpieczeństwa mieszkańców, wzrost atrakcyjności inwestycyjnej gminy. Poprawa komunikacji i bezpieczeństwa na terenie gminy.

Zasięg oddziaływania - ogólnogminny

Stopień pilności zadania – priorytetowy

Zadanie 19 Budowa chodnika we wsi Zalesie Kolonia.

Zakres zadania – budowa chodnika wzdłuż drogi we wsi Zalesie Kolonia na odcinku 1400 mb od drogi wojewódzkiej wzdłuż drogi powiatowej do końca miejscowości o pow. 2100 m².

Cel operacyjny - poprawa lokalnego systemu drogowego –poprawa bezpieczeństwa pieszych na drogach publicznych.

Okres realizacji zadania – 2012 r.

Całkowity koszt realizacji zadania – 300.000 zł

Korzyści ekonomiczne i społeczne : poprawa bezpieczeństwa mieszkańców, poprawa warunków życia mieszkańców

Zasięg oddziaływania - ponadgminny

Stopień pilności zadania – priorytetowy

Zadanie 20 Budowa drogi wraz z chodnikiem w miejscowości Łączany

Zakres zadania – Zadanie będzie polegało na ułożeniu dywanika asfaltowego na drodze w miejscowości Łączany na odcinku 2000 mb. o pow. 10 000 m² oraz budowie chodnika przy tej drodze o powierzchni 3000 m².

Cel operacyjny - poprawa lokalnego systemu drogowego- poprawa połączeń komunikacyjnych na terenie gminy Wierzbica. Poprawa bezpieczeństwa użytkowników dróg publicznych.

Okres realizacji zadania – 2015 r.

Całkowity koszt realizacji zadania – 1 500.000 zł

Korzyści ekonomiczne i społeczne : poprawa bezpieczeństwa mieszkańców, wzrost atrakcyjności inwestycyjnej gminy. Zmniejszenie kosztów eksploatacyjnych pojazdów. Zmniejszenie emisji gazów do atmosfery

Zasięg oddziaływania - ponadgminny

Stopień pilności zadania – priorytetowe

Zadanie 21 Przebudowa drogi gminnej w miejscowości Pomorzany

Zakres zadania – przebudowa drogi na odcinku od drogi powiatowej do końca miejscowości o długości 900 mb. i pow. 3600 m² polegała będzie na wykonaniu podbudowy i ułożeniu dywanika asfaltowego

Cel operacyjny - poprawa dojazdu do posesji, poprawa lokalnego systemu drogowego- poprawa połączeń komunikacyjnych na terenie gminy Wierzbica. Poprawa stanu bezpieczeństwa na drogach.

Okres realizacji zadania – 2010 r.

Całkowity koszt realizacji zadania – 400.000 zł

Korzyści ekonomiczne i społeczne : Lepszy dojazd do dwóch sklepów, oraz zlewni mleka, na odcinku tej drogi znajduje się 32 zabudowania

Zasięg oddziaływania - lokalny

Stopień pilności zadania – wysoki

Zadanie 22 Budowa chodnika dla pieszych w miejscowości Pomorzany .

Zakres zadania – Przez miejscowość Pomorzany przebiega droga powiatowa, łącząca drogę wojewódzką z drogą krajową. Zadanie będzie polegało na wybudowaniu chodnika dla pieszych o długości 1300 mb. i powierzchni 2100 m².

Cel operacyjny - poprawa lokalnego systemu drogowego- poprawa połączeń komunikacyjnych na terenie gminy Wierzbica. Celem realizacji zadania jest poprawa bezpieczeństwa ruchu pieszego mieszkańców.

Okres realizacji zadania – 2013 r.

Całkowity koszt realizacji zadania – 210.000 zł

Korzyści ekonomiczne i społeczne : poprawa bezpieczeństwa mieszkańców, ułatwienie mieszkańcom poruszania się po miejscowości nie utrudniając ruchu drogowego

Zasięg oddziaływania - lokalny

Stopień pilności zadania – priorytetowe

Zadanie 23 Budowa dróg na terenie wsi Ruda Wielka

Zakres zadania – Zadanie będzie polegało na wykonaniu podbudowy i utwardzeniu dywanikiem asfaltowym dróg bocznych od drogi powiatowej na terenie miejscowości Ruda Wielka o łącznej długości 1500 mb. , powierzchni 4000 m².

Cel operacyjny - poprawa lokalnego systemu drogowego- poprawa połączeń komunikacyjnych na terenie gminy Wierzbica. Poprawa stanu bezpieczeństwa na drogach. Poprawa atrakcyjności inwestycyjnej.

Okres realizacji zadania – 2012 r.

Całkowity koszt realizacji zadania – 500.000 zł

Korzyści ekonomiczne i społeczne : poprawa bezpieczeństwa mieszkańców, wzrost atrakcyjności inwestycyjnej gminy. Zmniejszenie zanieczyszczenia środowiska

Zasięg oddziaływania - ogólnogminny

Stopień pilności zadania – priorytetowy

Zadanie 24 Remont drogi i budowa chodnika we wsi Zalesice i ul. Leśnej w Wierzbicy.

Zakres zadania – Zadanie będzie polegało na wykonaniu dywanika asfaltowego na drodze o długości 3200 mb. i powierzchni 16000 m² oraz wybudowaniu chodnika dla pieszych o długości 3200 mb. i powierzchni 4800 m².

Cel operacyjny - poprawa lokalnego systemu drogowego- poprawa połączeń komunikacyjnych na terenie gminy Wierzbica. Poprawa stanu bezpieczeństwa na drogach.

Okres realizacji zadania – 2016 r.

Całkowity koszt realizacji zadania – 2 000 000 zł

Korzyści ekonomiczne i społeczne : zwiększenie bezpieczeństwa mieszkańców przy wzrastającym ruchu samochodów przejeżdżających przez miejscowość. Inwestycja przyczyni się do poprawy bezpieczeństwa dojeżdżających i dochodzących do szkół i zakładów pracy.

Zasięg oddziaływania - ogólnogminny

Stopień pilności zadania – priorytetowy

Zadanie 25 Budowa oświetlenia ulicznego w miejscowości Suliszka

Zakres zadania – Zadanie będzie polegało na wykonanie oświetlenia ulicznego w miejscowości , gdzie obecnie brakuje takiego oświetlenia , poprzez podwieszenie przewodu zasilającego na istniejącej linii napowietrznej o długości 1000 mb. oraz zamontowaniu lamp zasilających w ilości 20 szt. przy drodze gminnej w miejscowości Suliszka.

Cel operacyjny - poprawa warunków ruchu drogowego, poprawa stanu bezpieczeństwa na drogach. Zmniejszenie kosztów związanych z oświetleniem dróg.

Okres realizacji zadania – 2011

Całkowity koszt realizacji zadania – 20.000 zł

Korzyści ekonomiczne i społeczne : poprawa bezpieczeństwa i warunków życia, mieszkańców, zmniejszenie kosztów energii elektrycznej, zmniejszenie zanieczyszczenia atmosfery

Zasięg oddziaływania - ogólnogminny

Stopień pilności zadania – priorytetowy.

Zadanie 26 Budowa drogi w miejscowości Suliszka

Zakres zadania – budowa drogi w miejscowości Suliszka na odcinku od drogi powiatowej do końca miejscowości o długości 1400 mb., powierzchnia 5600 m². Polegała będzie na wykonaniu podbudowy i dywanika asfaltowego.

Cel operacyjny - poprawa warunków ruchu drogowego, poprawa stanu bezpieczeństwa na drogach. Zmniejszenie kosztów związanych z oświetleniem dróg.

Okres realizacji zadania – 2009 r.

Całkowity koszt realizacji zadania – 480.000 zł

Korzyści ekonomiczne i społeczne : poprawa bezpieczeństwa mieszkańców, zmniejszenie kosztów przejazdu , likwidacja zapyleń środowiska

Zasięg oddziaływania - ogólnogminny

Stopień pilności zadania – priorytetowy.

Zadanie 27 - Przebudowa drogi gminnej w miejscowości Ruda Wielka / Pikutka /.

Zakres zadania - – budowa drogi w miejscowości ruda Wielka na odcinku 900 mb., powierzchnia 5400 m². Polegała będzie na wykonaniu podbudowy i ułożeniu dywanika asfaltowego.

Cel operacyjny – poprawa warunków ruchu drogowego, poprawa bezpieczeństwa na drogach.

Okres realizacji zadania – 2009 r.

Całkowity koszt realizacji zadania – 380 000 zł .

Korzyści ekonomiczne i społeczne : poprawa bezpieczeństwa mieszkańców, zmniejszenie kosztów przejazdu , zmniejszenie zanieczyszczenia powietrza.

Zasięg oddziaływania – ogólnogminny.

Stopień pilności zadania – priorytetowy.

Zadanie 28 – Przebudowa ciągu dróg gminnych tj. ul. Krasickiego, Żeromskiego i Wiatraczna w Wierzbicy.

WIELOLETNI PLAN INWESTYCYJNY GMINY WIERZBICA – LATA 2009-2016

Zakres zadania - przebudowa ciągu dróg w miejscowości Wierzbica na odcinku o łącznej długości 800 mb., powierzchni 4400 m², polegała będzie na ułożeniu dywanika asfaltowego oraz wymianie krawężników i chodników.

Cel operacyjny – poprawa warunków ruchu drogowego, poprawa bezpieczeństwa na drogach.

Okres realizacji zadania – 2009 r.

Całkowity koszt realizacji zadania – 600 000 zł .

Korzyści ekonomiczne i społeczne : poprawa bezpieczeństwa mieszkańców , zmniejszenie kosztów przejazdu , zmniejszenie zanieczyszczenia powietrza.

Zasięg oddziaływania – ogólnogminny.

Stopień pilności zadania – priorytetowy.

RAZEM KOSZTY PROGRAMU DROGI GMINNE (w zł) :

2009-2016	2009	2010	2011	2012	2013	2014	2015	2016
13 628 000	1 468 000	1 640 000	1 510 000	1 350 000	1 510 000	1 650 000	2 500 000	2 000 000

II. PROGRAM INWESTYCYJNY: BUDOWA KANALIZACJI SANITARNEJ

Zadanie 1 - Budowa kanalizacji sanitarno-ściekowej wsi Zalesie Kolonia

Zakres zadania - Zakres planowanego zadania obejmuje wybudowanie 50 przydomowych oczyszczalni ścieków w miejscowość w której zamieszkuje 336 mieszkańców .

Liczba nieruchomości – 71.

Cel operacyjny - poprawa stanu środowiska naturalnego, ograniczenie negatywnych wpływów działalności człowieka na środowisko naturalne. Porządkowanie gospodarki wodociągowo-ściekowej na terenie gminy Wierzbica.

Okres realizacji zadania – 2013

Całkowity koszt realizacji zadania – 600.000 zł.

Korzyści: Poprawa warunków życia mieszkańców, ograniczenie kosztów związanych z wywozem nieczystości, zmniejszenie zanieczyszczenia środowiska

Zakres zadania - ogólnogminny

Stopień pilności zadania – zadanie priorytetowe.

Zadanie 2 - Budowa kanalizacji sanitarnej w miejscowości Łączany

Zakres zadania - Zakres planowanego zadania obejmuje wybudowanie 120 przydomowych oczyszczalni ścieków w miejscowości w której zamieszkuje 700 mieszkańców.

Liczba nieruchomości - 154

Cel operacyjny - poprawa stanu środowiska naturalnego , ograniczenie negatywnych wpływów działalności człowieka na środowisko naturalne. Porządkowanie gospodarki wodociągowo-ściekowej na terenie gminy Wierzbica.

Okres realizacji zadania – 2010 r.

Całkowity koszt realizacji zadania – 1 500 000 zł.

Korzyści: Poprawa warunków życia mieszkańców, Ograniczenie kosztów związanych z wywozem nieczystości, Zmniejszenie zanieczyszczenia środowiska

Zakres zadania - ogólnogminny

Stopień pilności zadania – zadanie priorytetowe.

Zadanie 3 - Budowa przydomowych oczyszczalni ścieków w miejscowości Ruda Wielka

Zakres zadania - Zakres planowanego zadania obejmuje wybudowanie 100 przydomowych oczyszczalni ścieków w miejscowości w której zamieszkuje 1380 osób.

Liczba nieruchomości - 294.

Cel operacyjny - poprawa stanu środowiska naturalnego , ograniczenie negatywnych wpływów działalności człowieka na środowisko naturalne. Porządkowanie gospodarki wodociągowo-ściekowej na terenie gminy Wierzbica.

Okres realizacji zadania – 2011 r. , 2015 r.

Całkowity koszt realizacji zadania – 1.200.000 zł.

Korzyści: Poprawa warunków życia mieszkańców, ograniczenie kosztów związanych z wywozem nieczystości, zmniejszenie zanieczyszczenia środowiska.

Zakres zadania - ogólnogminny

Stopień pilności zadania – zadanie priorytetowe.

Zadanie 4 - Budowa kanalizacji sanitarnej w miejscowości Zalesice.

Zakres zadania - Zakres planowanego zadania obejmuje wybudowanie 100 przydomowych oczyszczalni ścieków w miejscowości w której zamieszkuje 478 osób.

Liczba nieruchomości – 115.

Cel operacyjny - poprawa stanu środowiska naturalnego , ograniczenie negatywnych wpływów działalności człowieka na środowisko naturalne. Porządkowanie gospodarki wodociągowo-ściekowej na terenie gminy Wierzbica.

Okres realizacji zadania – 2014 r.

Całkowity koszt realizacji zadania – 1.200.000 zł.

Korzyści: Poprawa warunków życia mieszkańców, ograniczenie kosztów związanych z wywozem nieczystości, Zmniejszenie zanieczyszczenia środowiska – budowa kanalizacji przyczyni się do ograniczenia skażenia gleby i wód gruntowych.

Zakres zadania - lokalny

Stopień pilności zadania – wysoki.

Zadanie 5 - Budowa kanalizacji sanitarnej w miejscowości Błędów

Zakres zadania - Zakres planowanego zadania obejmuje wybudowanie 30 przydomowych oczyszczalni ścieków w miejscowości w której zamieszkuje 189 osób.

Cel operacyjny - poprawa stanu środowiska naturalnego , ograniczenie negatywnych wpływów działalności człowieka na środowisko naturalne. Porządkowanie gospodarki wodociągowo-ściekowej na terenie gminy Wierzbica.

Okres realizacji zadania – 2012

Całkowity koszt realizacji zadania – 360.000 zł.

Korzyści: Poprawa warunków życia mieszkańców, Ograniczenie kosztów związanych z wywozem nieczystości, Zmniejszenie zanieczyszczenia środowiska

Zakres zadania - lokalny

Stopień pilności zadania – wysoki.

Zadanie 6 - Budowa kanalizacji sanitarnej w miejscowości Polany

Zakres zadania - Zakres planowanego zadania obejmuje wybudowanie 100 przydomowych oczyszczalni ścieków w miejscowości w której zamieszkuje 507 osób.

Liczba nieruchomości - 135

Cel operacyjny - poprawa stanu środowiska naturalnego, ograniczenie negatywnych wpływów działalności człowieka na środowisko naturalne. Porządkowanie gospodarki wodociągowo-ściekowej na terenie gminy Wierzbica.

Okres realizacji zadania – 2012 r.

Całkowity koszt realizacji zadania – 1.200.000 zł.

Korzyści: Poprawa warunków życia mieszkańców, Ograniczenie kosztów związanych z wywozem nieczystości, Zmniejszenie zanieczyszczenia środowiska

Zakres zadania - ogólnogminny

Stopień pilności zadania – zadanie priorytetowe.

Zadanie 7 - Budowa kanalizacji sanitarnej w miejscowości Wierzbica Kolonia

Zakres zadania - Zakres planowanego zadania obejmuje wybudowanie 80 przydomowych oczyszczalni ścieków w miejscowości w której zamieszkuje 230 osób. Liczba nieruchomości - 93

Cel operacyjny - poprawa stanu środowiska naturalnego , ograniczenie negatywnych wpływów działalności człowieka na środowisko naturalne. Porządkowanie gospodarki wodociągowo-ściekowej na terenie gminy Wierzbica.

Okres realizacji zadania – 2016 r.

Całkowity koszt realizacji zadania – 1.200.000 zł.

Korzyści: Poprawa warunków życia mieszkańców, ograniczenie kosztów związanych z wywozem nieczystości, Zmniejszenie zanieczyszczenia środowiska

Zakres zadania - ogólnogminny

Stopień pilności zadania – zadanie priorytetowe.

RAZEM KOSZTY PROGRAMU KANALIZACJA SANITARNA:

2009-2016	2009	2010	2011	2012	2013	2014	2015	2016
8 460 000	o	1 500 000	1 200 000	1 560 000	600 000	1 200 000	1 200 000	1 200 000

III. PROGRAM INWESTYCYJNY: OŚWIATA I WYCHOWANIE

Zadanie 1 Budowa sali gimnastycznej przy szkole podstawowej Łączany

Zakres zadania - budowa sali gimnastycznej przy szkole podstawowej Łączany - sala gimnastyczna z niezbędnym zapleczem i infrastrukturą o wymiarach 24m x 12m oraz spełniająca wymogi osób niepełnosprawnych. Dane charakterystyczne: pow. całkowita – 288 m². Kubatura - 2880 m³. Stan istniejący: brak sali.

Cel operacyjny - poprawa stanu zdrowotnego uczniów i mieszkańców gminy, poprawa warunków nauczania w szkołach. Poprawa warunków lokalowych do realizacji programu z zakresu wychowania fizycznego dla uczniów

Okres realizacji zadania – 2013 r.

Całkowity koszt realizacji zadania – 1 200 000 zł

Korzyści - aktywna integracja miejscowego społeczeństwa, inwestycja będzie służyć młodzieży i osobom dorosłym w aktywnym zagospodarowaniu czasu wolnego,

Stopień pilności zadania – priorytetowy

Zadanie 2 – Termomodernizacja i remont budynków szkolnych w Rudzie Wielkiej

Zakres zadania – termo modernizacja i remont budynków szkolnych w Rudzie Wielkiej – zakres prac obejmuje pow. zabudowy 1245 m², pow. Użytkowa 1100 m². Kubatura – 11510 m³.

Cel operacyjny - ochrona środowiska poprzez redukcję zanieczyszczeń i poprawa stanu technicznego. Poprawa warunków nauczania dla młodzieży szkolnej

Okres realizacji zadania – 2009 r., 2010 r.

Całkowity koszt realizacji zadania – 1 200 000 zł

Korzyści - poprawa infrastruktury bazy oświatowej, obniżenie kosztów ogrzewania pomieszczeń, zmniejszenie zanieczyszczenia środowiska

Stopień pilności zadania – priorytetowe

Zadanie 3 Budowa kompleksu boisk sportowych przy zespole szkół w Rudzie Wielkiej

Zakres zadania. Zakres zadania obejmuje budowę kompleksu boisk sportowych do: mini piłki nożnej o wymiarach 40m x 20m, piłki ręcznej i koszykówki o wymiarach 27m x 12m, piłki siatkowej o wymiarach 18m x 9m. Powierzchnia całkowita kompleksu boisk - 1387m².

Stan istniejący: brak . Inwestycja będzie służyć zarówno młodzieży szkolnej jak i osobom dorosłym.

Cel operacyjny - poprawa stanu zdrowotnego uczniów i mieszkańców gminy, poprawa warunków nauczania w szkołach. Poprawa warunków dla rozwoju kultury fizycznej młodzieży szkolnej

Okres realizacji zadania – 2009 r.

Całkowity koszt realizacji zadania – 1 400 000 zł

Korzyści - Podniesienie poziomu kultury fizycznej uczniów i mieszkańców wsi Ruda Wielka. Rozszerzenie oferty dla dzieci i młodzieży oraz dorosłych z zakresu kultury fizycznej

Zasięg oddziaływania - ponadgminny

Stopień pilności zadania – priorytetowy

Zadanie 4 - Budowa sali gimnastycznej przy szkole podstawowej Zalesice.

Zakres zadania : Budowa sali gimnastycznej przy szkole podstawowej Zalesice - sala gimnastyczna z niezbędnym zapleczem i infrastrukturą o wymiarach 34 m x 18 m oraz spełniająca wymogi osób niepełnosprawnych. Dane charakterystyczne: pow. całkowita – 612 m² . Kubatura – 6120 m³ . Stan istniejący: brak sali gimnastycznej.

Cel operacyjny - poprawa stanu zdrowotnego uczniów i mieszkańców gminy, poprawa warunków nauczania w szkołach. Poprawa warunków lokalowych do realizacji programu z zakresu wychowania fizycznego dla uczniów , podniesienie poziomu kultury fizycznej uczniów i mieszkańców Zalesic i innych miejscowości gminy. Integracja mieszkańców.

Okres realizacji zadania – 2011-2012 r.

Całkowity koszt realizacji zadania – 2 500 000 zł.

Korzyści - aktywna integracja miejscowego społeczeństwa, rozszerzenie oferty dla dzieci, młodzieży – aktywne formy spędzania wolnego czasu. Stworzenie dogodnych warunków spędzania wolnego czasu oraz organizacji imprez środowiskowych. Współpraca z klubami działającymi na terenie gminy Wierzbica.

Zasięg oddziaływania – ogólnogminny

Stopień pilności zadania – priorytetowy

Zadanie 5 Budowa boisk sportowych przy Publicznym Gimnazjum w Wierzbicy

Zakres prac: Zakres zadania obejmuje budowę kompleksu boisk sportowych o sztucznej nawierzchni do: piłki nożnej o wymiarach 64 m x 34 m , koszykówki 28 m x 14 m , siatkówki 22 m x 13 m , wielofunkcyjne 27 m x 30 m ,oraz bieżni o długości 60 m. Stan istniejący: brak . Inwestycja będzie służyć zarówno młodzieży szkolnej jak i osobom dorosłym.

Cel operacyjny - poprawa stanu zdrowotnego uczniów i mieszkańców gminy, poprawa warunków nauczania w szkołach. Poprawa warunków dla rozwoju kultury fizycznej młodzieży szkolnej

Okres realizacji zadania – 2009 r.

Całkowity koszt realizacji zadania – 1 650 000 zł

Korzyści - Podniesienie poziomu kultury fizycznej uczniów i mieszkańców. Rozszerzenie oferty dla dzieci i młodzieży oraz dorosłych z zakresu kultury fizycznej

Zasięg oddziaływania - ponadgminny

Stopień pilności zadania – priorytetowy

RAZEM PROGRAM – OŚWIATA I WYCHOWANIE :

2007-2015	2009	2010	2011	2012	2013	2014	2015	2016
7 950 000	2 125 000	2 125 000	1 250 000	1 250 00	1 200 000	0	0	0

IV. WIELOLETNI PROGRAM INWESTYCYJNY UPOWSZECHNIANIE KULTURY FIZYCZNEJ, SPORT I REKREACJA

Zadanie 1. Kontynuacja budowy świetlicy we wsi Pomorzany – dobudowanie sali.

Zakres zadania – Zakres zadania obejmuje dobudowanie sali o wymiarach 12 m x 10 m.

Powierzchnia całkowita – 120 m² , kubatura – 600 m³ . Stan istniejący : wybudowane w stanie surowym zamkniętym pomieszczenia świetlicy wiejskiej . Miejscowość Pomorzany nie posiada żadnej placówki w której można organizować spotkania miejscowej społeczności.

Cel operacyjny - Integracja miejscowej społeczności przez stworzenie warunków do wspólnych spotkań.

Okres realizacji zadania – 2013 r.

Całkowity koszt realizacji zadania – 240 000 zł

Korzyści - Zatrzymanie migracji młodzieży do innych miejscowości oraz realizacja swoich marzeń

Zakres zadania : lokalny

Stopień pilności zadania – priorytetowe

Zadanie 2 Budowa boiska sportowego w miejscowości Stanisławów.

Zakres zadania – Zakres zadania obejmuje budowę boiska sportowego do piłki nożnej o wymiarach 100 m x 60 m. Powierzchnia całkowita – 6 000 m².

Cel operacyjny - Celem realizacji zadania będzie krzewienie kultury fizycznej i sportu. Stworzenie warunków do realizacji aktywnym form spędzania wolnego czasu przez mieszkańców

Okres realizacji zadania – 2010 r.

Całkowity koszt realizacji zadania – 100 000 zł

Korzyści – rozszerzenie oferty dla dzieci , młodzieży – aktywne formy spędzania wolnego czasu. Obecnie w miejscowości Stanisławów brak jest miejsca , w którym młodzież i dorośli będą mogli aktywnie spędzać wolny czas.

Zakres zadania : lokalny

Stopień pilności zadania – priorytetowe

Zadanie 3 Budowa boiska sportowego w miejscowości Dąbrówka Warszawska

Zakres zadania – Zakres zadania obejmuje budowę boiska sportowego do piłki nożnej o wymiarach 100 m x 60 m. Powierzchnia całkowita – 6 000 m².

Cel operacyjny - Celem realizacji zadania będzie krzewienie kultury fizycznej i sportu, tworzenie warunków do realizacji aktywnych form spędzania wolnego czasu przez mieszkańców

Okres realizacji zadania – 2011 r.

Całkowity koszt realizacji zadania – 100 000 zł

Korzyści – poprawa warunków do realizacji zadań z zakresu kultury fizycznej dla dzieci, młodzieży i dorosłych.

Zakres zadania : ogólnogminny

Stopień pilności zadania – priorytetowe

Zadanie 4 Budowa boiska sportowego w miejscowości Suliszka

Zakres zadania – Zakres zadania obejmuje budowę boiska sportowego do piłki nożnej o wymiarach 100 m x 60 m. Powierzchnia całkowita – 6 000 m².

Cel operacyjny - Celem realizacji zadania będzie krzewienie kultury fizycznej i sportu, tworzenie warunków do realizacji aktywnych form spędzania wolnego czasu przez mieszkańców

Okres realizacji zadania – 2012 r.

Całkowity koszt realizacji zadania – 100 000 zł

Korzyści – poprawa warunków do realizacji zadań z zakresu kultury fizycznej dla dzieci, młodzieży i dorosłych. Lokalna społeczność zyska możliwość organizowania imprez z zakresu kultury fizycznej i sportu.

Zakres zadania : ogólnogminny

Stopień pilności zadania – priorytetowe

Zadanie 5 Budowa kompleksu rekreacyjnego w Wierzbicy

Zakres zadania – Zakres zadania obejmuje budowę kompleksu rekreacyjno-sportowego w skład którego wchodzi : boisko do piłki nożnej o wymiarach 80 m x 40 m, korty tenisowe 30 m x 30 m ,boisko do siatkówki plażowej o wymiarach 20 m x 12 m , basen kąpielowy odkryty o wymiarach 25 m x 12 m x 1,5 m, boisko do siatkówki 22 m x 13 m , boisko do koszykówki 28 m x 14 m . Powierzchnia całkowita kompleksu – 5 296 m².

Stan istniejący : brak . Inwestycja będzie służyć zarówno młodzieży jak i dorosłym.

Cel operacyjny - rozbudowa infrastruktury sportowo-rekreacyjnej. Tworzenie warunków do uprawiania sportu i rekreacji

Okres realizacji zadania – 2014 – 2016 r.

Całkowity koszt realizacji zadania – 3 000 000 zł

Korzyści - Urządzony plac będzie bezpiecznym i estetycznym miejscem spędzania czasu dla dzieci i opiekunów

Zakres zadania : ponadgminny

Stopień pilności zadania – priorytetowe

Zadanie 6 Urządzenie placu zabaw dla dzieci przy świetlicy wiejskiej Pomorzany

Zakres zadania – Zakres zadania obejmuje urządzenie placu zabaw dla dzieci przy świetlicy we wsi Pomorzany.

Cel operacyjny - rozbudowa infrastruktury sportowo-rekreacyjnej. Tworzenie warunków do uprawiania sportu i rekreacji

Okres realizacji zadania – 2011 r.

Całkowity koszt realizacji zadania – 50 000 zł

Korzyści - Urządzony plac będzie bezpiecznym i estetycznym miejscem spędzania czasu dla dzieci i opiekunów

Zakres zadania : ponadgminny

Stopień pilności zadania – priorytetowe

RAZEM PROGRAM – UPOWSZECHNIANIE KULTURY FIZYCZNEJ, SPORT I REKREACJA

2009-2016	2009	2010	2011	2012	2013	2014	2015	2016
3 590 000	0	100 000	150 000	100 000	240 000	1 000 000	1 000 000	1 000 000

V. WIELOLETNI PROGRAM INWESTYCYJNY UPOWSZECHNIANIE KULTURY

Zadanie 1 Kontynuacja budowy świetlicy we wsi Pomorzany.

Zakres zadania – Zakres rzeczowy zadania obejmuje: wykonanie elewacji wraz z dociepleniem na powierzchni 235 m², montaż urządzeń sanitarnych, chodników i parkingu o powierzchni 903 m², ogrodzenia o długości 140 mb, zakup wyposażenia świetlicy.

Cel operacyjny - rozbudowa obiektów kultury wraz z urządzeniami towarzyszącymi.

Okres realizacji zadania – 2009 r.

Całkowity koszt realizacji zadania – 400 000 zł

Korzyści - integracyjne spotkania młodzieży, kół gospodyń wiejskich oraz mieszkańców

Zakres zadania : lokalny

Stopień pilności zadania – priorytetowe

Zadanie 2 Budowa budynku wielofunkcyjnego w miejscowości Ruda Wielka

Zakres zadania – Zakres zadania obejmuje budowę budynku wielofunkcyjnego o wymiarach 20 m x 30 m x 8 m. Powierzchnia całkowita – 600 m², powierzchnia użytkowa – 520 m², kubatura 4 800 m³. Stan istniejący : brak .

Cel operacyjny - rozbudowa obiektów kultury wraz z urządzeniami towarzyszącymi. Integracja społeczności wiejskiej. Miejsce spotkań dzieci, młodzieży ludzi starszych, koła gospodyń wiejskich, OSP, stowarzyszeń

Okres realizacji zadania – 2010 -2012 r.

Całkowity koszt realizacji zadania – 1 800 000 zł

Korzyści - integracja mieszkańców wsi, poprawa warunków życia mieszkańców, poprawa bezpieczeństwa

Zakres zadania : ogólnogminny

Stopień pilności zadania – priorytetowe

Zadanie 3 Budowa świetlicy wiejskiej w miejscowości Stanisławów.

Zakres zadania – Zakres zadania obejmuje budowę budynku o wymiarach 10 m x 10 m x 4 m. Powierzchnia całkowita – 100 m², powierzchnia użytkowa – 84 m². Kubatura 400 m³.

Stan istniejący : brak

Cel operacyjny - Poprawa jakości życia na obszarach wiejskich. Integracja społeczności wiejskiej. Miejsce spotkań dzieci, młodzieży ludzi starszych, koła gospodyń wiejskich

Okres realizacji zadania – 2014 r.

Całkowity koszt realizacji zadania – 350 000 zł

Korzyści - integracja mieszkańców wsi, poprawa warunków życia mieszkańców, poprawa bezpieczeństwa

Zakres zadania : lokalny

Stopień pilności zadania – priorytetowe

Zadanie 4 Termomodernizacja budynku wymiana technologii kotłowni i grzejników centralnego ogrzewania w PSP Zalesice

Zakres zadania – wymiana grzejników centralnego ogrzewania , docieplenie całego budynku , remont kotłowni . pow. zabudowy - 1095 m² , pow. użytkowa – 1000 m² , kubatura – 9008 m³ . Stan techniczny obiektu określa się jako dobry.

Cel operacyjny - ochrona środowiska poprzez redukcję zanieczyszczeń i poprawa stanu technicznego. Zmniejszenie kosztów eksploatacji budynku szkoły. Poprawa warunków kształcenia

Okres realizacji zadania – 2009 r.

Całkowity koszt realizacji zadania – 850 000 zł

Korzyści - poprawa infrastruktury bazy oświatowej, zmniejszenie kosztów eksploatacji budynku szkoły, zmniejszenie emisji gazów do atmosfery

Zakres zadania : ogólnogminny

Stopień pilności zadania – zadanie priorytetowe

Zadanie 5 Termomodernizacja i remont budynku PSP w Łączanach

Zakres zadania – wymiana okien i drzwi, docieplenie ścian budynku , remont dachu , pow. zabudowy – 360 m² , pow. użytkowa – 320 m² , kubatura – 2800 m² .

Stan istniejący : dobry.

Cel operacyjny - ochrona środowiska poprzez redukcję zanieczyszczeń i poprawa stanu technicznego. Zmniejszenie kosztów eksploatacji budynku szkoły. Poprawa warunków kształcenia

Okres realizacji zadania – 2011r.

Całkowity koszt realizacji zadania – 400 000 zł

Korzyści - poprawa infrastruktury bazy oświatowej, zmniejszenie kosztów eksploatacji budynku szkoły, zmniejszenie emisji gazów do atmosfery

Zakres zadania : ogólnogminny

Stopień pilności zadania – priorytetowe

Zadanie 6 Termomodernizacja budynku PSP w Wierzbicy

Zakres zadania – wymiana drzwi wewnętrznych , docieplenie ścian budynku, pow. zabudowy - 820 m², pow. użytkowa – 800 m², kubatura – 1939 m³. Stan techniczny obiektu określa się jako dobry.

Cel operacyjny - ochrona środowiska poprzez redukcję zanieczyszczeń i poprawa stanu technicznego. Zmniejszenie kosztów eksploatacji budynku. Poprawa warunków kształcenia

Okres realizacji zadania – 2009 r.

Całkowity koszt realizacji zadania – 760 000 zł

Korzyści - poprawa infrastruktury bazy kultury, zmniejszenie kosztów eksploatacji budynku , zmniejszenie emisji gazów do atmosfery

Zakres zadania : ogólnogminny

Stopień pilności zadania – priorytetowe

Zadanie 7 - Remont Świetlicy wiejskiej w miejscowości Dąbrówka Warszawska

Zakres zadania – wymiana : okien , drzwi , podłóg , docieplenie ścian budynku , remont dachu , uzupełnienie tynków , naprawa instalacji elektrycznej , malowanie pomieszczeń.

Powierzchnia zabudowy – 200 m², powierzchnia użytkowa – 175 m², kubatura – 800 m³.

Stan istniejący : bardzo zły.

Cel operacyjny - rozbudowa obiektów kultury wraz z urządzeniami towarzyszącymi. Integracja lokalnego społeczeństwa.

Okres realizacji zadania – 2015 r.

Całkowity koszt realizacji zadania – 600 000 zł

Korzyści – integracja lokalnego społeczeństwa , zagospodarowanie czasu dzieci, młodzieży i dorosłych

Zakres zadania : lokalny

Stopień pilności zadania – priorytetowe

Zadanie 8 - Modernizacja budynku OSP Rzeczków.

Zakres zadania – w zakres prac wchodzi : wymiana pokrycia dachowego , docieplenie budynku i docieplenie dachu , naprawa instalacji elektrycznej , malowanie pomieszczeń , utwardzenie placu przy budynku poprzez ułożenie kostki .

Powierzchnia zabudowy – 300 m², powierzchnia użytkowa – 270 m², kubatura – 1500 m³.

Stan obiektu dobry.

Cel operacyjny - rozbudowa obiektów kultury wraz z urządzeniami towarzyszącymi. Poprawa wyposażenia w infrastrukturę społeczną.

Okres realizacji zadania – 2009 r.

Całkowity koszt realizacji zadania – 140 000 zł

Korzyści – integracja społeczności lokalnej , możliwość wykorzystania strażnicy na świetlice wiejską, oszczędności w kosztach ogrzewania budynku

Zakres zadania : ogólnogminy

Stopień pilności zadania – wysoki

Zadanie 9 - Budowa Świetlicy wiejskiej w miejscowości Kolonia Pomorzany

Zakres zadania – Zakres zadania obejmuje budowę budynku o wymiarach 10 m x 10 m x 4 m.

Powierzchnia całkowita - 100 m² , kubatura – 400 m³ .

Stan istniejący : brak .

Cel operacyjny - rozbudowa obiektów kultury wraz z urządzeniami towarzyszącymi. Integracja lokalnego społeczeństwa.

Okres realizacji zadania – 2016 r.

Całkowity koszt realizacji zadania – 350 000 zł

Korzyści - poprawa infrastruktury bazy kultury, zmniejszenie kosztów eksploatacji budynku , zmniejszenie emisji gazów do atmosfery

Zakres zadania : ogólnogminny

Stopień pilności zadania – priorytetowe

Zadanie 10 - Budowa Świetlicy wiejskiej Polany Kolonia

Zakres zadania – Zakres zadania obejmuje budowę budynku o wymiarach 10 m x 10 m x 4 m.

Powierzchnia całkowita - 100 m² , kubatura – 400 m³ .

Stan istniejący : brak .

Cel operacyjny - rozbudowa obiektów kultury wraz z urządzeniami towarzyszącymi.

Okres realizacji zadania – 2013 r.

Całkowity koszt realizacji zadania – 350 000 zł

Korzyści - integracja lokalnej społeczności , spotkania młodzieży i dzieci,

Zakres zadania : lokalny

Stopień pilności zadania – priorytetowe

Zadanie 11 Termomodernizacja i remont budynku PSP w Polanach

Zakres zadania – wymiana grzejników centralnego ogrzewania , docieplenie całego budynku , remont kotłowni . pow. zabudowy - 450 m² , pow. użytkowa – 400 m² , kubatura – 4000 m³ . Stan techniczny obiektu określa się jako dobry.

Cel operacyjny - ochrona środowiska poprzez redukcję zanieczyszczeń i poprawa stanu technicznego. Zmniejszenie kosztów eksploatacji budynku szkoły. Poprawa warunków kształcenia

Okres realizacji zadania – 2010 r.

Całkowity koszt realizacji zadania – 750 000 zł

Korzyści - poprawa infrastruktury bazy oświatowej, zmniejszenie kosztów eksploatacji budynku szkoły, zmniejszenie emisji gazów do atmosfery

Zakres zadania : ogólnogminny

Stopień pilności zadania – zadanie priorytetowe

Zadanie 12 - Remont i adaptacja budynku byłej szkoły na świetlicę wiejską w miejscowości Suliszka.

Zakres zadania – wymiana : okien , drzwi , podłóg , docieplenie ścian budynku, remont dachu, uzupełnienie tynków , naprawa instalacji elektrycznej , malowanie pomieszczeń.

Powierzchnia zabudowy – 200 m² , powierzchnia użytkowa – 175 m² , kubatura – 1 600 m³ .

Stan istniejący : bardzo zły.

Cel operacyjny - rozbudowa obiektów kultury wraz z urządzeniami towarzyszącymi. Integracja lokalnego społeczeństwa.

Okres realizacji zadania – 2013 r.

Całkowity koszt realizacji zadania – 500 000 zł

Korzyści – integracja lokalnego społeczeństwa , zagospodarowanie czasu dzieci, młodzieży i dorosłych

Zakres zadania : lokalny

Stopień pilności zadania – priorytetowe

Zadanie 13 Budowa boksów garażowych dla OSP Wierzbica .

Zakres zadania – w zakres prac wchodzi : wybudowanie 4 boksów garażowych dla samochodów pożarniczych OSP Wierzbica oraz ułożenie kostki na drogach dojazdowych zgodnie z projektem technicznym o wymiarach 25 m x 12 m x 5 m.

Powierzchnia zabudowy – 300 m², powierzchnia użytkowa – 270 m², kubatura – 1500 m³.

Stan obiektu : brak

Cel operacyjny - wybudowanie obiektów garażowych wraz z urządzeniami towarzyszącymi.
Poprawa wyposażenia w infrastrukturę społeczną.

Okres realizacji zadania – 2010 – 2012 r.

Całkowity koszt realizacji zadania – 600 000 zł

Korzyści – integracja społeczności lokalnej , możliwość wykorzystania strażnicy na świetlice wiejską, oszczędności w kosztach ogrzewania budynku

Zakres zadania : ogólnogminy

Stopień pilności zadania – wysoki

RAZEM PROGRAM – UPOWSZECHNIANIE KULTURY

2009-2016	2009	2010	2011	2012	2013	2014	2015	2016
7 850 000	2 150 000	1 550 00	1 200 000	800 000	850 000	350 000	600 000	350 000

VIII. POZOSTAŁE ZADANIA INWESTYCYJNE REALIZOWANE W RAMACH WPI

Zadanie 1 - Wybudowanie sieci szybkiego internetu w miejscowości Pomorzany.

Zakres zadania – wybudowanie sieci szybkiego internetu

Miejscowość Pomorzany nie posiada możliwości podłączenie się do Internetu stacjonarnego.

Cel operacyjny - upowszechnienie nowoczesnych form komunikowania się

Okres realizacji zadania – 2010 r.

Całkowity koszt realizacji zadania – 60.000 zł

Korzyści - Ogólna dostępność do wiadomości i informacji ze światem

Stopień pilności zadania –. priorytetowe

Zadanie 2 - Renowacja cmentarza cholerycznego w miejscowości Wierzbica

Zakres zadania – Zakres prac przewiduje wykonanie : ogrodzenia terenu cmentarz o wymiarach - , bramy wjazdowej , usunięcie zakrzaczenia i uporządkowanie cmentarza .

Cel operacyjny - zachowanie dziedzictwa kulturowego

Okres realizacji zadania – 2013 r.

Całkowity koszt realizacji zadania – 80.000 zł

Zasięg oddziaływania - ponadgminny

Stopień pilności zadania –. priorytetowe

RAZEM PROGRAM – POZOSTAŁE ZADANIA INWESTYCYJNE REALIZOWANE W RAMACH WPI.

2009-2016	2009	2010	2011	2012	2013	2014	2015	2016
140 000	0	60 000	0	0	80 000	0	0	0

RAZEM WSZYSTKIE PROGRAMY

2009-2016	2009	2010	2011	2012	2013	2014	2015	2016
41 618 000	5 743 000	6 975 000	5 310 000	5 060 000	4 480 000	4 200 000	4 100 000	5 750 000

ROZDZIAŁ 6.

SPÓJNOŚĆ WIELOLETNIEGO PLANU INWESTYCYJNEGO GMINY WIERZBICA

Z DOKUMENTAMI STRATEGICZNYMI I PROGRAMOWYMI RZĄDU RP I WOJEWÓDZTWA MAZOWIECKIEGO NA LATA 2007-2013

Z dniem wejścia Polski do Unii Europejskiej sektor publiczny, w tym jednostki samorządu terytorialnego, ma możliwość pełnego korzystania z funduszy pomocowych Unii Europejskiej (fundusze strukturalne i Fundusz Spójności). Podstawowym ich zadaniem jest wspieranie restrukturyzacji i modernizacji gospodarek krajów Unii Europejskiej. Fundusze kierowane są do tych sektorów gospodarki i regionów, które bez pomocy finansowej nie są w stanie dorównać do średniego poziomu ekonomicznego w Unii Europejskiej.

Do pozyskania dofinansowania w ramach pomocy z funduszy Unii Europejskiej w latach 2007-2013 konieczne jest przygotowanie odpowiedniej dokumentacji. Jej zawartość będzie zależna od rodzaju projektu inwestycyjnego oraz funduszu, z którego będzie on współfinansowany.

Jednym z warunków wstępnym ubiegania się o dofinansowanie inwestycji przewidzianych do realizacji przez władze polskich gmin, w tym Gminy Wierzbica z funduszy pomocowych Unii Europejskiej jest zapewnienie spójności celów jego rozwoju i kierunków działań z zapisami zawartymi w dokumentach strategicznych rządu RP i województwa mazowieckiego na lata 2007-2013. Spójność tę prezentuje poniższe zestawienie:

Programy w zakresie :

Rozwój infrastruktury technicznej

STRATEGIA ROZWOJU KRAJU 2007-2015

Priorytet 2: Poprawa stanu infrastruktury technicznej i społecznej.

Obszary działań (infrastruktura techniczna):

- Transportowa,
- Mieszkaniowa i przygotowanie terenów pod inwestycje,
- Teleinformatyczna,
- Energetyki.

NARODOWE STRATEGICZNE RAMY ODNIESIENIA 2007-2013 NA RZECZ WZROSTU I ZATRUDNIENIA (NARODOWA STRATEGIA SPÓJNOŚCI)

Cel horyzontalny 3: Budowa i modernizacja infrastruktury technicznej i społecznej mającej podstawowe znaczenie dla wzrostu konkurencyjności Polski.

STRATEGIA ROZWOJU WOJEWÓDZTWA MAZOWIECKIEGO DO 2020 ROKU

Cel pośredni 3: Stymulowanie rozwoju funkcji metropolitalnych.

Kierunki działań:

- 3.1. Wzmocnienie powiązań Warszawy z otoczeniem regionalnym, krajowym i międzynarodowym.
- 3.2. Rozwój i poprawa standardów infrastruktury technicznej.

REGIONALNY PROGRAM OPERACYJNY WOJEWÓDZTWA MAZOWIECKIEGO 2007-2013

Priorytet III: Regionalny system transportowy.

Cel główny: Poprawa spójności komunikacyjnej i przestrzennej województwa mazowieckiego oraz wspomaganie dyfuzji procesów rozwojowych z głównego ośrodka regionu - Warszawy oraz z ośrodków subregionalnych na pozostałe obszary województwa.

Cele szczegółowe:

- Poprawa standardu i jakości regionalnej sieci drogowej oraz bezpieczeństwa ruchu drogowego.
- Poprawa dostępności i jakości usług w zakresie regionalnego transportu publicznego.

Cel strategiczny Gminy Wierzbica:

Rozwój gospodarki lokalnej i przedsiębiorczości mieszkańców

STRATEGIA ROZWOJU KRAJU 2007-2015

Priorytet 1: Wzrost konkurencyjności i innowacyjności gospodarki.

Obszary działań:

- Rozwój przedsiębiorczości,
- Rozwój sektora usług,
- Rozwój społeczeństwa informacyjnego przez informatyzację relacji biznesu i administracji publicznej.

Priorytet 3: Wzrost zatrudnienia i podniesienie jego jakości.

Obszary działań:

- Dostosowanie oferty edukacyjnej do potrzeb rynku pracy,
- Tworzenie warunków sprzyjających przedsiębiorczości i zmniejszanie obciążeń pracodawców.

NARODOWE STRATEGICZNE RAMY ODNIESIENIA 2007-2013 NA RZECZ WZROSTU I ZATRUDNIENIA (NARODOWA STRATEGIA SPÓJNOŚCI)

Cel horyzontalny 4: Podniesienie konkurencyjności i innowacyjności przedsiębiorstw, w tym szczególnie sektora wytwórczego o wysokiej wartości dodanej oraz rozwój sektora usług.

STRATEGIA ROZWOJU WOJEWÓDZTWA MAZOWIECKIEGO DO 2020 ROKU

Cel pośredni 2: Wzrost innowacyjności i konkurencyjności gospodarki regionu.

Kierunki działań:

2.1. Rozwój MŚP oraz wzrost ich innowacyjności i konkurencyjności.

2.2. Wspieranie instytucji otoczenia biznesu.

Cel pośredni 5: Rozwój społeczeństwa obywatelskiego oraz kształtowanie wizerunku regionu.

Kierunek działań:

5.2. Poprawa i promocja atrakcyjności inwestycyjnej w regionie.

REGIONALNY PROGRAM OPERACYJNY WOJEWÓDZTWA MAZOWIECKIEGO 2007-2013

Priorytet I. Tworzenie warunków dla rozwoju potencjału innowacyjnego i przedsiębiorczości na Mazowszu.

Cel główny: Poprawa konkurencyjności Mazowsza poprzez tworzenie korzystnych warunków dla rozwoju potencjału innowacyjnego i wsparcie rozwoju przedsiębiorczości.

Cel szczegółowy:

- Poprawa infrastruktury technicznej oraz instytucjonalnej poprzez wykorzystanie endogenicznego

potencjału, w tym atrakcyjnego położenia regionu i rezerw terenowych dla inwestycji.

Programy inwestycyjne w zakresie:

Rozwój infrastruktury społecznej oraz budowa społeczeństwa obywatelskiego

STRATEGIA ROZWOJU KRAJU 2007-2015

Priorytet 2: Poprawa stanu infrastruktury technicznej i społecznej.

Obszary działań (infrastruktura społeczna):

- Edukacji,
- Socjalna i ochrony zdrowia,
- Kultury, turystyki i sportu.

Priorytet 4: Budowa zintegrowanej wspólnoty społecznej i jej bezpieczeństwa.

Obszary działań:

- Budowa oraz utrzymanie wiarygodnej, zasługującej na społeczne zaufanie i sprawnej władzy publicznej,
- Przeciwdziałanie korupcji,
- Promocja aktywnej polityki społecznej, w tym prorodzinnej,
- Wspieranie samoorganizacji społeczności lokalnych,
- Bezpieczeństwo wewnętrzne i porządek publiczny.

NARODOWE STRATEGICZNE RAMY ODNIESIENIA 2007-2013 NA RZECZ WZROSTU I ZATRUDNIENIA (NARODOWA STRATEGIA SPÓJNOŚCI)

Cel horyzontalny 1: Poprawa funkcjonowania instytucji publicznych oraz rozbudowa mechanizmów partnerstwa.

Cel horyzontalny 2: Poprawa jakości kapitału ludzkiego i zwiększenie spójności społecznej.

Cel horyzontalny 3: Budowa i modernizacja infrastruktury technicznej i społecznej mającej podstawowe znaczenie dla wzrostu konkurencyjności Polski.

PROGRAM OPERACYJNY KAPITAŁ LUDZKI:

Priorytet V: Dobre rządzenie

Cel szczegółowy 1: Poprawa zdolności regulacyjnych administracji publicznej.

Działanie: Wzmacnianie zdolności jednostek samorządu terytorialnego w zakresie stanowienia aktów prawa miejscowego oraz aktów administracyjnych.

Cel szczegółowy 3: Modernizacja procesów zarządzania w administracji publicznej i wymiarze sprawiedliwości.

Działanie: Wzmacnianie zdolności w zakresie opracowywania i wdrażania polityk, strategii i programów (od etapu projektowania po ewaluację), w szczególności o zasięgu regionalnym i lokalnym opracowywanych przez jednostki samorządu terytorialnego.

Działanie: Wzmocnienie komórek w urzędach odpowiedzialnych za monitorowanie i ewaluację polityk i strategii, w szczególności w urzędach na szczeblu regionalnym i lokalnym.

Działanie: Wdrażanie usprawnień zarządczych w urzędach administracji rządowej i samorządowej na poziomie całej organizacji.

Działanie: Podnoszenie jakości usług publicznych świadczonych przez urzędy jednostek samorządu

terytorialnego, w szczególności poprzez upowszechnienie standardów obsługi klienta, tworzenie biur obsługi klienta..

Cel szczegółowy 4: Budowa potencjału partnerów społecznych i organizacji pozarządowych ukierunkowana na wzmocnienie ich aktywnego uczestnictwa w procesie realizacji Strategii Lizbońskiej.

Działanie: Wzmocnienie szeroko rozumianych konsultacji społecznych, dotyczących regulacji prawnych i uzgadniania polityk publicznych, w tym konsultacji dokonywanych drogą elektroniczną.

Działanie: Upowszechnianie współpracy w zakresie uzgadniania polityk publicznych pomiędzy administracją publiczną i partnerami społecznymi i organizacjami pozarządowymi.

Działanie: Wypracowanie i upowszechnienie standardów współpracy administracji publicznej z partnerami społecznymi i organizacjami pozarządowymi.

Działanie: Tworzenie regionalnych i lokalnych centrów informacji i wspomagania organizacji pozarządowych oraz wsparcie działalności nowo utworzonych oraz już istniejących centrów w zakresie pomocy doradczo-szkoleniowej dla organizacji pozarządowych.

PROGRAM OPERACYJNY INNOWACYJNA GOSPODARKA:

Oś priorytetowa 8. Społeczeństwo informacyjne - zwiększanie innowacyjności gospodarki.

Cel: Stymulowanie rozwoju gospodarki elektronicznej poprzez wspieranie tworzenia nowych, innowacyjnych e-Usług, innowacyjnych rozwiązań elektronicznego biznesu oraz zmniejszanie technologicznych, ekonomicznych i materialnych barier wykorzystywania eUsług w społeczeństwie.

Typ projektu: Wspieranie działań z zakresu e-Integracji poprzez wspieranie dostępu obywateli do szerokopasmowego Internetu.

STRATEGIA ROZWOJU WOJEWÓDZTWA MAZOWIECKIEGO DO 2020 ROKU:

Cel pośredni: Rozwój kapitału społecznego.

Kierunki działań:

- 1.1. Rozwój społeczeństwa informacyjnego i teleinformatyzacji.
- 1.2. Wzrost poziomu wykształcenia i poprawa jakości kadr.
- 1.4. Podniesienie standardów ochrony zdrowia i zmniejszenie różnic w dostępie do świadczeń społecznych.
- 1.6. Intensyfikacja działań na rzecz rozwiązywania problemów społecznych.
- 1.7. Poprawa bezpieczeństwa publicznego.

Cel pośredni: Rozwój społeczeństwa obywatelskiego oraz kształtowanie wizerunku regionu.

- 5.1. Rozwój społeczeństwa obywatelskiego i integracji regionalnej.
- 5.4. Kształtowanie tożsamości regionu oraz kreowanie i promocja jego produktu.

REGIONALNY PROGRAM OPERACYJNY WOJEWÓDZTWA MAZOWIECKIEGO 2007-2013

Priorytet II: Przyspieszenie e-Rozwoju Mazowsza.

Cel główny: Rozwój społeczeństwa informacyjnego poprzez wsparcie przedsięwzięć wynikających ze Strategii e-Rozwoju Województwa Mazowieckiego na lata 2007-2013.

Cele szczegółowe:

- Przeciwdziałanie wykluczeniu informacyjnemu.
- Rozwój e-usług dla obywateli.

Kategorie interwencji:

11 - Technologie informacyjne i komunikacyjne,

13 - Usługi i aplikacje dla obywateli (e-zdrowie, e-administracja, e-edukacja, e-integracja, itp.).

Priorytet VI: Wykorzystanie walorów naturalnych i kulturowych dla rozwoju turystyki i rekreacji.

Cel główny: Wzrost znaczenia turystyki jako czynnika stymulującego rozwój społeczno-gospodarczy regionu.

Cel szczegółowy:

- Poprawa oferty kulturalnej i wzrost dostępności kultury.

Kategorie interwencji:

58 - Ochrona i zachowanie dziedzictwa kulturowego.

59 - Rozwój infrastruktury kulturalnej.

Priorytet VII: Tworzenie i poprawa warunków dla rozwoju kapitału ludzkiego.

Cel główny: Poprawa dostępności i jakości infrastruktury o charakterze społecznym.

Cele szczegółowe:

- Poprawa dostępności i jakości opieki zdrowotnej.
- Poprawa dostępności i jakości infrastruktury edukacyjnej.
- Poprawa dostępności i jakości infrastruktury pomocy społecznej.

Kategorie interwencji:

75 - Infrastruktura oświaty,

76 - Infrastruktura ochrony zdrowia,

77 - Infrastruktura opiekuńczo-wychowawcza,

79 - Pozostała infrastruktura społeczna.

Wieloletnie Programy Inwestycyjne w zakresie: Poprawa stanu środowiska przyrodniczego i ładu przestrzennego

STRATEGIA ROZWOJU KRAJU 2007-2015

Priorytet 2: Poprawa stanu infrastruktury technicznej i społecznej.

Obszar działania (infrastruktura techniczna):

- Ochrona środowiska.

NARODOWE STRATEGICZNE RAMY ODNIESIENIA 2007-2013 NA RZECZ WZROSTU I ZATRUDNIENIA (NARODOWA STRATEGIA SPÓJNOŚCI)

Cel horyzontalny 3: Budowa i modernizacja infrastruktury technicznej i społecznej mającej podstawowe znaczenie dla wzrostu konkurencyjności Polski.

PROGRAM OPERACYJNY INFRASTRUKTURA I ŚRODOWISKO:

Oś priorytetowa 1: Gospodarka wodno-ściekowa.

Oś priorytetowa: 2: Gospodarka odpadami i ochrona powierzchni ziemi.

STRATEGIA ROZWOJU WOJEWÓDZTWA MAZOWIECKIEGO DO 2020 ROKU

Cel pośredni 3: Stymulowanie rozwoju funkcji metropolitalnych Warszawy.

Kierunki działań:

- 3.3. Przeciwdziałanie degradacji krajobrazu i środowiska przyrodniczego OMW.
- 3.4. Zahamowanie narastania chaosu w przestrzennym zagospodarowaniu stolicy i jej otoczeniu.
- 3.5. Stymulowanie rozwoju m. st. Warszawy i obszaru metropolitalnego poprzez policentryczny rozwój przestrzenny i ożywienie funkcji centrotwórczych.

REGIONALNY PROGRAM OPERACYJNY WOJEWÓDZTWA MAZOWIECKIEGO 2007-2013

Priorytet IV: Środowisko, zapobieganie zagrożeniom i energetyka.

Cel główny: Poprawa stanu środowiska naturalnego województwa mazowieckiego.

Cele szczegółowe:

- Ograniczenie ilości zanieczyszczeń przedostających się do powietrza, wód i gleb oraz przeciwdziałanie ich negatywnym skutkom,
- Zachowanie bioróżnorodności.

Kategorie interwencji:

- 44 - Gospodarka odpadami komunalnymi i przemysłowymi,
- 45 - Gospodarka i zaopatrzenie w wodę pitną,
- 46 - Oczyszczanie ścieków,
- 47 - Jakość powietrza,
- 48 - Zintegrowany system zapobiegania i kontroli zanieczyszczeń,
- 50 - Rewaloryzacja obszarów przemysłowych i rekultywacja skażonych gruntów,
- 51 - Promowanie bioróżnorodności i ochrony przyrody (w tym NATURA 2000),
- 53. Zapobieganie zagrożeniom (w tym opracowanie i wdrażanie planów i instrumentów zapobiegania i zarządzania zagrożeniami naturalnymi i technologicznymi),
- 54. Inne działania na rzecz ochrony środowiska i zapobieganie zagrożeniom.

Podsumowując należy stwierdzić, że zapisy celów rozwoju i kierunków działań Gminy Wierzbica są kompatybilne z zapisami wyżej wymienionych dokumentów strategicznych. Stanowi to wstępną merytoryczną podstawę do ubiegania się o środki pomocowe Unii Europejskiej na współfinansowanie zadań miejskich. Stanowi to również podstawę do nawiązywania i rozwoju współpracy w władzami samorządowymi województwa mazowieckiego, powiatu radomskiego i poszczególnych gmin przy rozwiązywaniu wspólnych problemów.

WIELOLETNI PLAN INWESTYCYJNY GMINY WIERZBICA – LATA 2009-2016

LISTA ZADAŃ INWESTYCYJNYCH PRZEWDZIANYCH DO REALIZACJI W GMINIE WIERZBICA DO 2016 ROKU										
(poziom cen 2009r.)										
Nazwa programu inwestycyjnego i tytuł zadania	Okres realizacji	Przewidywany całkowity koszt realizacji zadania w złotych								
		2009-2016	2009	2010	2011	2012	2013	2014	2015	2016
I. PROGRAM INWESTYCYJNY: DROGI GMINNE										
Ułożenie kostki brukowej przy strażnicy OSP w Wierzbicy Kolonia.	2009	8 000	8 000	0	0	0	0	0	0	0
Budowa nawierzchni asfaltowej na drodze przez Wierzbicę Kolonia.	2013	1 000 000	0	0	0	0	1 000 000	0	0	0
Przebudowa drogi Rzeczków Kolonia (Grzbietów) – Wola Lipieniecka Mała .	2010	350 000	0	350 000	0	0	0	0	0	0
Przebudowa drogi Rzeczkowa Kol. (Grzbietów) do drogi wojewódzkiej w miejscowości Lipienice .	2011	450 000	0	0	450 000	0	0	0	0	0
Wymiana oświetlenia ulicznego w miejscowości Pomorzany Kolonia	2010	35 000	0	35 000	0	0	0	0	0	0
Remont drogi w e wsi Polany Kolonia	2012	550 000	0	0	0	550 000	0	0	0	0
Wymiana oświetlenia ulicznego w miejscowości Polany	2010	35 000	0	35 000	0	0	0	0	0	0
Budowa drogi gminnej na odcinku Podgórci-Suliszka	2014	1 000 000	0	0	0	0	0	1 000 000	0	0
Budowa chodnika w miejscowości Polany	2013	300 000	0	0	0	0	300 000	0	0	0
Budowa drogi gminnej Podgórci-Zalesice	2015	1 000 000	0	0	0	0	0	0	1 000 000	0

WIELOLETNI PLAN INWESTYCYJNY GMINY WIERZBICA – LATA 2009-2016

Nazwa programu	Okres	Koszt ogółem	2009	2010	2011	2012	2013	2014	2015	2016
Przedłużenie linii oświetlenia ulicznego i wymiana zużytych lamp w miejscowości Błędów	2010	20 000	0	20 000	0	0	0	0	0	0
Przebudowa drogi gminnej w miejscowości Ruda Wielka / Pikutka /	2009	380 000	380 000	0	0	0	0	0	0	0
Przebudowa placu przed budynkiem GOK w Wierzbicy	2011	250 000	0	0	250 000	0	0	0	0	0
Przebudowa ul. Górnej w miejscowości Wierzbica	2010	600 000	0	600 000	0	0	0	0	0	0
Przebudowa ul. Głowackiego w miejscowości Wierzbica	2011	150 000	0	0	150 000	0	0	0	0	0
Przebudowa ul. Piaskowej w miejscowości Wierzbica	2011	600 000	0	0	600 000	0	0	0	0	0
Budowa ul. Batalionów Chłopskich w miejscowości Wierzbica	2010	200 000	0	200 000	0	0	0	0	0	0
Budowa drogi w miejscowości Suliszka	2009	480 000	480 000	0	0	0	0	0	0	0
Budowa oświetlenia ulicznego w miejscowości Suliszka	2011	20 000	0	0	20 000	0	0	0	0	0
Przebudowa ciągu dróg gminnych tj. ul. Krasickiego, Żeromskiego i Wiatraczna w Wierzbicy	2009	600 000	600 000	0	0	0	0	0	0	0
Wykonanie oświetlenia ulicznego w miejscowości Zalesice Kolonia	2011	40 000	0	0	40 000	0	0	0	0	0
Modernizacja dróg gminnych w miejscowości Zalesiece Kolonia	2014	650 000	0	0	0	0	0	650 000	0	0

WIELOLETNI PLAN INWESTYCYJNY GMINY WIERZBICA – LATA 2009-2016

Nazwa programu	Okres	Koszt ogółem	2009	2010	2011	2012	2013	2014	2015	2016
Budowa chodnika we wsi Zalesice Kolonia	2012	300 000	0	0	0	300 000	0	0	0	0
Budowa drogi wraz z chodnikiem w miejscowości Łączany	2015	1 500 000	0	0	0	0	0	0	1 500 000	0
Przebudowa drogi gminnej w miejscowości Pomorzany	2010	400 000	0	400 000	0	0	0	0	0	0
Budowa chodnika dla pieszych w miejscowości Pomorzany	2013	210 000	0	0	0	0	210 000	0	0	0
Budowa dróg na terenie wsi Ruda Wielka	2012	500 000	0	0	0	500 000	0	0	0	0
Remont drogi i budowa chodnika we wsi Zalesice i ul. Leśnej w Wierzbicy	2016	2 000 000	0	0	0	0	0	0	0	2 000 000
RAZEM PROGRAM	2009-2016	13 628 000	1 468 000	1 640 000	1 510 000	1 350 000	1 510 000	1 650 000	2 500 000	2 000 000
II. PROGRAM INWESTYCYJNY: KANALIZACJA SANITARNA										
Budowa kanalizacji sanitarnej w miejscowości Polany	2012	1 200 000	0	0	0	1 200 000	0	0	0	0
Budowa kanalizacji sanitarnej w miejscowości Błędów	2012	360 000	0	0	0	360 000	0	0	0	0
Budowa kanalizacji sanitarno-ściekowej wsi Zalesice Kolonia	2013	600 000	0	0	0	0	600 000	0	0	0
Budowa kanalizacji sanitarnej w miejscowości Łączany	2010	1 500 000	0	1 500 000	0	0	0	0	0	0
Budowa przydomowych oczyszczalni ścieków w miejscowości Ruda Wielka	2011, 2016 r.	2 400 000	0	0	1 200 000	0	0	0	0	1 200 000

WIELOLETNI PLAN INWESTYCYJNY GMINY WIERZBICA – LATA 2009-2016

Nazwa programu	Okres	Koszt ogółem	2009	2010	2011	2012	2013	2014	2015	2016
Budowa kanalizacji sanitarnej w miejscowości Wierzbica Kolonia	2015	1 200 000			0	0	0	0	1 200 000	0
Budowa kanalizacji sanitarnej Zalesice	2014	1 200 000	0	0	0	0	0	1 200 000	0	0
RAZEM PROGRAM	2009-2016	8 460 000	0	1 500 000	1 200 000	1 560 000	600 000	1 200 000	1 200 000	1 200 000
III. PROGRAM INWESTYCYJNY: OŚWIATA I WYCHOWANIE										
Budowa sali gimnastycznej przy szkole podstawowej Łączany	2013	1 200 000	0	0	0	0	1 200 000	0	0	0
Termomodernizacja i remont budynków szkolnych w Rudzie Wielkiej	2009 – 2010 r.	1 200 000	600 000	600 000	0	0	0	0	0	0
Budowa kompleksu boisk sportowych przy zespole szkół w Rudzie Wielkiej	2009 - 2010	1 400 000	700 000	700 000	0	0	0	0	0	0
Budowa sali gimnastycznej Zalesice	2011 – 2012	2 500 000	0	0	1 250 000	1 250 000	0	0	0	0
Budowa kompleksu boisk sportowych przy gimnazjum w Wierzbicy	2009-2010	1 650 000	825 000	825 000	0	0	0	0	0	0
RAZEM PROGRAM	2009-2016	7 950 000	2 125 000	2 125 000	1 250 000	1 250 000	1 200 000	0	0	0
IV. PROGRAM INWESTYCYJNY: UPOWSZECHNIANIE KULTURY FIZYCZNEJ, SPORT I REKREACJA										
Budowa kompleksu rekreacyjnego w Wierzbicy	2014 – 2016	3 000 000	0	0	0	0	0	1 000 000	1 000 000	1 000 000

WIELOLETNI PLAN INWESTYCYJNY GMINY WIERZBICA – LATA 2009-2016

Nazwa programu	Okres	Koszt ogółem	2009	2010	2011	2012	2013	2014	2015	2016
Budowa boiska sportowego w miejscowości Suliszka	2012	100 000	0	0	0	100 000	0	0	0	0
Budowa boiska sportowego w miejscowości Dąbrówka Warszawska	2011	100 000	0		100 000	0	0	0	0	0
Urządzenie placu zabaw dla dzieci przy świetlicy wiejskiej Pomorzany	2011	50 000	0	0	50 000	0	0	0	0	0
Budowa boiska sportowego w miejscowości Stanisławów	2010	100 000	0	100 000	0	0	0	0	0	0
Kontynuacja budowy świetlicy we wsi Pomorzany – dobudowanie sali	2013	240 000	0	0	0	0	240 000	0	0	0
RAZEM PROGRAM	2009-2016	3 590 000	0	100 000	150 000	100 000	240 000	1 000 000	1 000 000	1 000 000
V. PROGRAM INWESTYCYJNY: UPOWSZECHNIANIE KULTURY										
Remont Świetlicy wiejskiej w miejscowości Dąbrówka Warszawska	2015	600 000	0	0	0	0	0	0	600 000	0
Modernizacja budynku OSP w Rzeczkowie	2009	140 000	140 000	0	0	0	0	0	0	0
Budowa Świetlicy wiejskiej w miejscowości Kolonia Pomorzany	2016	350 000	0	0	0	0	0	0	0	350 000
Budowa Świetlicy wiejskiej Polany Kolonia	2013	350 000	0	0	0	0	350 000	0	0	0
Termomodernizacja i remont budynku PSP w Polanach	2010	750 000	0	750 000	0	0	0	0	0	0

WIELOLETNI PLAN INWESTYCYJNY GMINY WIERZBICA – LATA 2009-2016

Nazwa programu	Okres	Koszt ogółem	2009	2010	2011	2012	2013	2014	2015	2016
Remont i adaptacja budynku byłej szkoły na świetlice wiejską w miejscowości Suliszka	2013	500 000	0	0	0	0	500 000	0	0	0
Termomodernizacja budynku PSP w Wierzbicy	2009	760 000	760 000	0	0	0	0	0	0	0
Kontynuacja budowy świetlicy we wsi Pomorzany	2009	400 000	400 000	0	0	0	0	0	0	0
Termomodernizacja budynku wymiana technologii kotłowni i grzejników centralnego ogrzewania w PSP Zalesice	2009	850 000	850 000	0	0	0	0	0	0	0
Termomodernizacja i remont budynku PSP w Łączanach	2011	400 000	0	0	400 000	0	0	0	0	0
Budowa świetlicy wiejskiej Stanisławów	2014	350 000	0	0	0	0	0	350 000		
Budowa budynku wielofunkcyjnego w miejscowości Ruda Wielka	2010 - 2012	1 800 000	0	600 000	600 000	600 000	0	0	0	0
Budowa boksów garażowych dla OSP Wierzbica	2010 - 2012	600 000	0	200 000	200 000	200 000	0	0	0	0
RAZEM PROGRAM	2009-2016	7 850 000	2 150 000	1 550 000	1 200 000	800 000	850 000	350 000	600 000	350 000
VII. POZOSTAŁE ZADANIA INWESTYCYJNE REALIZOWANE W RAMACH WPI										
Renowacja cmentarza cholerycznego w miejscowości Wierzbica	2011	80 000	0	0	80 000	0	0	0	0	0

WIELOLETNI PLAN INWESTYCYJNY GMINY WIERZBICA – LATA 2009-2016

Nazwa programu	Okres	Koszt ogółem	2009	2010	2011	2012	2013	2014	2015	2016
Wybudowanie sieci szybkiego Internetu Pomorzany	2009	60 000	60 000	0	0	0	0	0	0	0
RAZEM POZOSTAŁE ZADANIA INWESTYCYJNE	2009-2016	140 000	60 000	0	80 000	0	0	0	0	0
RAZEM WSZYSTKIE PROGRAMY	2009-2016	41 618 000	5 743 000	6 975 000	5 390 000	5 060 000	4 400 000	4 200 000	5 300 000	4 550 000

